



INFORMACIJA NR. 3

Lietuvos orientavimosi sporto federacija ir Telšių r. orientavimosi sporto klubas "Telšiai" visus kviečia į 2026 m. Lietuvos orientavimosi sporto kalnų dviračiais čempionatą vidutinėje ir sprinto trasoje 2026 m. balandžio 25 – 26 dienomis Telšiuose.

Organizatoriai ir rengėjai

Organizatoriai:

Lietuvos orientavimosi sporto federacija

Telšių r. OS klubas „Telšiai“



Komanda:

Direktorius – Kęstutis Antanavičius
Vyr. teisėjas – Gintautas Valauskas
Sekretorius – Gintautas Kėras
Trasų planuotojas – Gintautas Valauskas
Trasų tarnybos vadovas – Donatas Juozumas
Patarėjas – Egidijus Pilybas
Varžybų žiuri – Ramunė Arlauskienė, Ramūnas Pabrėža, Devis Žilovas

Kontaktai:

Tel.: +370 66682888

El. paštas: info@telsiuklubas.lt

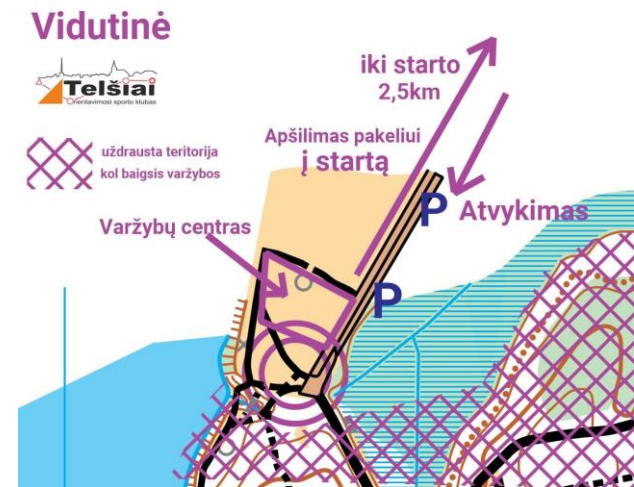
Vidutinė distancija

2026 m. balandžio 25

Vieta

Varžybos vyks šalia Telšių miesto esančiame žemėlapyje.

Varžybų centro koordinatės: 55.979678, 22.157952



Varžybų žemėlapis ir vietovė

„Ilgės miškas“

Sudarytas 2014 m., atnaujintas 2026 m.

Žemėlapiro mastelis: 1:10 000

Horizontalės laiptas 2,5 m.

Žemėlapiro autoriai – Gediminas Trimakas, Gintautas Valauskas

Takelių gradacija Gintautas Valauskas

Ilgės žemėlapis driekiasi tarp dviejų ežerų (Ilgės ir Gemanto)

Vyrauja vidutinio intensyvumo reljefas, takelių tinklas nuo vidutinio tankumo iki vietomis tankaus. Varžybų teritorija patenka rekreacijos bei draustinio zonas.

Rekreacijos – daug po mišką vaikštinėjančių žmonių ir jų augintinių, būkite atidūs, kad nesusipulti.

Germanto kraštovaizdžio draustinio zona – iš Žemaitijos Nacionalinio parko direkcijos gautas leidimas važiuoti/bėgti tik takeliais, tai kirtimas mišku negalimas, nei važiuojant dviračiu nei bėgte nešantis ar varantis dviratį. Trasoje budės teisėjai, kurie diskvalifikuos sportininkus nesilaikančius šio punkto.

Varžybų vietovės teritorija (uždara teritorija) nurodyta [LOSF puslapyje](#).

Varžybų žemėlapis

<https://dbsportas.lt/lt/zmlp/1425>


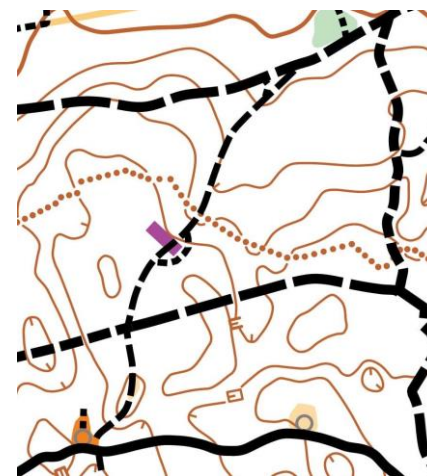
Programa

12:00 – 13:30	Atvykimas ir registracija varžybų centre
13:30	Varžybų atidarymas
14:00	Lietuvos čempionato vidutinėje trasoje starto pradžia
16:30	Lietuvos čempionato vidutinėje trasoje apdovanojimai, uždarymas

Varžybų rūšis

Asmeninės vienos dienos orientavimosi sporto kalnų dviračiais varžybos vidutinėje trasoje, vykdomos pagal LOSF patvirtintas orientavimosi sporto kalnų dviračiais taisykles, [2026 m. Lietuvos OSKD čempionatų nuostatai](#).

Žemėlapiro pavyzdžiai:



Ženklu 839 (Open land) pažymėtu vietose važiavimas leidžiamas

Amžiaus grupės ir dalyviai

Varžybos vykdomos šiose amžiaus grupėse:

DM/DV, DM/DV 12, 14, 17, 20, 23, 35, 45, 55, 65, 75. OPEN 1 ir OPEN 2

Lietuvos čempionato vidutinės ir sprinto trasos varžybose gali dalyvauti visi Lietuvos piliečiai, turintys LOSF licenciją, atstovaudami OS klubus, sporto organizacijas arba individualiai. Dalyvių skaičius neribojamas. Lietuvos OSKD čempionato vidutinės ir sprinto trasos varžybose Lietuvos piliečiai, turintys LOSF licenciją, varžosi dėl čempionato nugalėtojų vardų. Užsieniečiai, kurie yra deklaravę savo gyvenamąją vietą Lietuvoje iki 2026 m. sausio 1 d., bei informavę Lietuvos orientavimosi sporto federaciją apie gyvenamosios vietos deklaraciją, ir turi LOSF licenciją, taip pat gali konkuruoti dėl čempionatų nugalėtojų vardų. Kiti ne Lietuvos piliečiai dalyvauja be konkurencijos

Vidutinės trasos parametrai:

Grupė	Ilgis (km)	KP skaičius	Pakilimas (m)
DV, DV20, DV23	17,7	29	300
DM, DM20, DM23, DV35, DV45	14,4	23	215
DV17, DV55	10,7	19	170
DV65	9,3	17	140
DM17, DM35, DM45	8,8	16	130
DV14, DM65	7,5	14	110
DM14	6,4	13	90
DV12, DM12	4,5	10	60
OPEN1	9,7	18	150
OPEN2	5,1	9	70

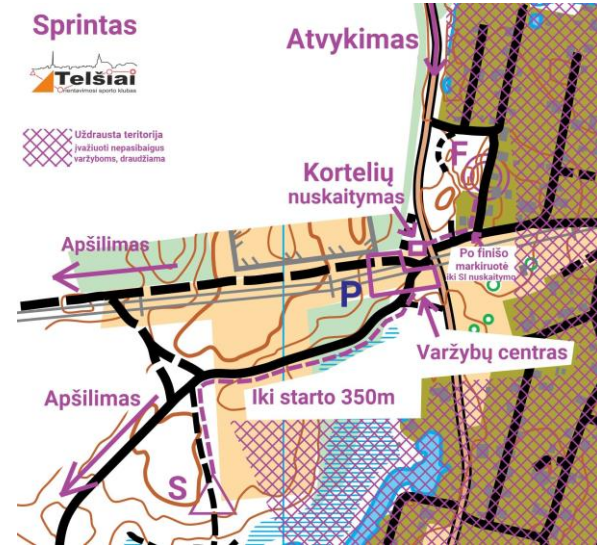
Sprinto distancija

Balandžio 26 d.

Vieta

Varžybos vyks šalia Telšių miesto esančiame žemėlapyje.

Varžybų centro koordinatės: 55.965302, 22.173044



Varžybų žemėlapis ir vietovė

Sprinto distancija

„Užgiriai“

Sudarytas 2026m.

Žemėlapiio mastelis: 1:7500

Horizontalės laiptas 2,5 m.

Žemėlapiio autoriai – Egidijus Kukėnas, Gintautas Valauskas

Takelių gradacija Gintautas Valauskas

Užgiriuose esantys kolektyviniai sodai su miško masyvais. Reljefo formos vidutinės ir stambios. Kelių ir takų tinklas nuo vidutinio iki tankaus tankumo.

Sodų teritorijoje eismas nebus ribojamas, būkite itin atidūs. Kirsti per mišką bus draudžiama tiek važiuojant tiek bėgant. Trasoje budės teisėjai, kurie diskvalifikuos sportininkus nesilaikančius šio punkto.

Varžybų vietovės teritorija (uždara teritorija) nurodyta [LOSF puslapyje](#).

Varžybų žemėlapis

<https://dbsportas.lt/lt/zmlp/363>

Programa

09:00–10:30	Atvykimas ir registracija varžybų centre
10:30	Varžybų atidarymas
11:00	Lietuvos čempionato Sprinto trasoje starto pradžia
13:30	Lietuvos čempionato sprinto trasoje apdovanojimai, uždarymas

Varžybų rūšis

Asmeninės vienos dienos orientavimosi sporto kalnų dviračiais varžybos sprinto trasoje, vykdomos pagal LOSF patvirtintas orientavimosi sporto kalnų dviračiais taisykles, [2026 m. Lietuvos OSKD čempionatų nuostatai](#).

Žemėlapiio pavyzdys:



Varžybos vykdomos šiose amžiaus grupėse:

DM/DV, DM/DV 12, 14, 17, 20, 23, 35, 45, 55, 65, 75. OPEN1 ir OPEN2


Lietuvos čempionato vidutinės ir sprinto trasos varžybose gali dalyvauti visi Lietuvos piliečiai, turintys LOSF licenciją, atstovaudami OS klubus, sporto organizacijas arba individualiai. Dalyvių skaičius neribojamas. Lietuvos OSKD čempionato vidutinės ir sprinto trasos varžybose Lietuvos piliečiai, turintys LOSF licenciją, varžosi dėl čempionato nugalėtojų vardų. Užsieniečiai, kurie yra deklaravę savo gyvenamąją vietą Lietuvoje iki 2026 m. sausio 1 d., bei informavę Lietuvos orientavimosi sporto federaciją apie gyvenamosios vietos deklaraciją, ir turi LOSF licenciją, taip pat gali konkuruoti dėl čempionatų nugalėtojų vardų. Kiti ne Lietuvos piliečiai dalyvauja be konkurencijos

Sprinto trasos parametrai

Grupė	Ilgis (km)	KP skaičius	Pakilimas (m)
DV, DV20, DV23	8,5	16	150
DM, DM20, DM23, DV35, DV45	6,8	14	110
DV17, DV55	5,7	12	100
DM17, DM35, DM45	4,9	10	60
DV14, DV65	4,8	9	40
DM14, DM65	4,0	8	30
DV12, DM12	3,1	6	20
OPEN1	6,7	13	100
OPEN2	2,1	7	30

Kita svarbi informacija dalyviams

Vietovėje sunkiau besimatantys takeliai dėl lapų dangos yra nuvalyti, stambesnių matomumas



Upeliuose, kuriuose labai mažai vandens pažymėti žemėlapyje taip:



Vietovėje esantys mediniai tilteliai lyjant lietui yra slidūs.



Pravažiavimai žemėlapyje pavaizduoti perėjos ženklų, ten papildomai bus markiruotė.



Vidutinėje distancijoje, grupėms DV, DV20, DV23, DM, DM20, DM23, DV35, DV45 bus žemėlapiu vertimas. Ant žemėlapiu prie grupės bus numeracija:

DV/DV20/DV23 **1** DV/DV20/DV23 **2**

2 žemėlapyje starto pradžia pažymėta:



Draudžiama važiuoti ar bėgti su dviračiu per mišką. Judėjimas galimas tik takais.



GPS dalyvių sąrašas

Vidutinė trasa – GPS		Sprintas – GPS	
Vyrai		Vyrai	
Eil. nr.	Pavardė, vardas	Eil. nr.	Pavardė, vardas
1	Maišelis Jonas	1	Maišelis Jonas
2	Ambrasas Ignas	2	Ambrasas Ignas
3	Kavaliauskas Regimantas	3	Kavaliauskas Regimantas
4	Gvildys Jonas Vytautas	4	Gvildys Jonas Vytautas
5	Petrovas Lukas	5	Petrovas Lukas
6	Kiela Daumantas	6	Kiela Daumantas
7	Stankevičius Vilius	7	Juodišius Julius
8	Kalvaitis Nojus	8	Stankevičius Vilius
9	Mickevičius Rokas	9	Kalvaitis Nojus
10	Pralgauskis Danielius	10	Pralgauskis Danielius
11	Petkevičius Emilis	11	Mickevičius Rokas
12	Sausaitis Arnas	12	Andrašiūnas Petras
13	Trakimas Vytautas	13	Petkevičius Emilis
14	Dmukauskas Šarūnas	14	Sausaitis Arnas
15	Kavaliauskas Džiugas	15	Dmukauskas Šarūnas
Moterys		Moterys	
Eil. nr.	Pavardė, vardas	Eil. nr.	Pavardė, vardas
1	Mickuvienė Algirda	1	Mickuvienė Algirda
2	Andrašiūnienė Gabrielė	2	Andrašiūnienė Gabrielė
3	Mickevičiūtė-Juodišienė Karolina	3	Mickevičiūtė-Juodišienė Karolina
4	Umbrasaitė Justė	4	Umbrasaitė Justė
5	Arlauskienė Ramunė	5	Arlauskienė Ramunė
6	Musajevaitė Agnė	6	Musajevaitė Agnė
7	Kučėjevaitė Goda	7	Kučėjevaitė Goda
8	Barzdžiūtė Aistė	8	Tėvelytė Eidvilė

Planuojami nugalėtojų laikai

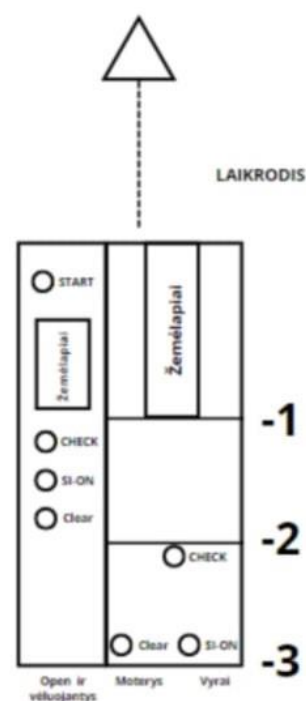
Grupė	Nugalėtojo laikas, min. Vidutinė	Nugalėtojo laikas, min. Sprintas
DM/DV 12-17, DM/DV 75	30-40	15-20
DM/DV 35, 45, 55, 65	40-45	20-25
DM/DV, DM/DV 20, 23	45-50	20-25

Kontrolinis laikas

120 (vidutinė) ir 60 (sprintas) minučių.

Starto tvarka

Asmeninėse varžybose kiekvienos grupės dalyvis startuoja pagal jam paskirtą laiką. Dalyvis įleidžiamas į starto zoną likus 3 minutėms iki starto. Grupės starto intervalas – 2 – 6 min. OPEN grupių dalyviai gali startuoti pasirinktu metu po 0:20 val. nuo starto pradžios



Pasižymėjimas

Pasižymėjimas vykdomas elektronine SPORTident AIR+ sistema. Dalyviai, neturintys SPORTident kortelių, galės jas išsinuomoti varžybų sekretoriatoje. Nuomos mokestis – 2 EUR. Už pamestą SPORTident kortelę dalyviai sumoka jos kainą pagal galiojančius įkainius.

Mokesčiai

Sportininkams, pateikusiems vardines paraiškas, dalyvio mokestis, nurodytas varžybų organizatorių, mokamas pavedimu arba varžybų vietoje. Dalinėms varžybų organizavimo išlaidoms padengti dalyviai moka LOSF amžiaus grupei nustatytą mokestį už kiekvieną asmenį

Amžiaus grupė	Mokestis, EUR (su LOSF licencija)	Mokestis, EUR (be LOSF licencija)
DM/DV 12 -17, 20	8	8,5
DM/DV 23	10	12
DM/DV, DM/DV23 DM/DV 35-65	19	21
OPEN 1, OPEN 2	10	10

Užsiregistravus, tačiau nestartavus, starto mokestis nėra grąžinamas.

Apmokėjimas

Dalyvio mokestis sumokamas vietoje grynais arba pavedimu į žemiau nurodytą organizatorių sąskaitą. Informacija mokant pavedimu:

Orientavimosi sporto klubas „Telšiai“
Adresas: Virvytės g. 18, Telšiai

A/s Nr. LT065011300014003571
Kredito unija „Germanto lobis“

Apdovanojimai

Lietuvos čempionato vidutinėje ir sprinto trasoje, kiekvienos amžiaus grupės nugalėtojams (1 vieta), suteikiami 2026 m. Lietuvos OSKD čempionų vardai. Visi čempionato prizininkai (1-3 vietos) apdovanojami medaliais.

DM/DV grupėse 4-6 vietas užėmę sportininkai apdovanojami atminimo ženkliais. DM/DV 12, 14, 17, 20 amžiaus grupių čempionų treneriai apdovanojami atminimo ženkliais.

Apdovanojimai įteikiami tik asmeniškai apdovanojimuose dalyvaujantiems sportininkams.

Kita informacija

- Už savo sveikatą ir saugumą varžybų metu dalyviai atsako patys, už moksleivius atsako ir jų treneriai ar lydintys asmenys. Visi varžybų dalyviai privalo turėti galiojančią medicininę pažymą, leidžiančią dalyvauti varžybose.
- Sportininkų ir trenerių maitinimo, nakvynės ir kelionės išlaidas apmoka siunčianti organizacija arba patys sportininkai.
- Pretenzijos varžybų žiuri ar varžybų organizatoriams turi būti pateikiamos per 1 valandą nuo dalyvio finišo laiko, tačiau bet koku atveju kaip įmanoma anksčiau.
- Visi dalyviai privalo startuoti su organizatorių išduotu dalyvio numeriu. Sportininkai startuojantys be dalyvio numerio bus diskvalifikuojami.
- Varžybų dalyviai registruodamiesi sutinka, kad jų vardas, pavardė, gimimo metai, komanda ir rezultatai bus skelbiami varžybų registracijos puslapyje <http://www.dbsportas.lt> bei varžybų metu jie gali būti fotografuojami, filmuojami, nustatoma jų buvimo vieta realiu laiku, o medžiaga gali būti naudojama varžybų viešinimui ir sporto populiarinimui. Dalyviai gali kreiptis į LOSF administraciją dėl asmens duomenų naudojimo pagal galiojančią LOSF privatumo politiką.
- DV/DM ir DV/DM 23 grupių sportininkai čempionato varžybose privalo startuoti bei dalyvauti oficialiose ceremonijose tik su savo klubo, sporto mokyklos arba neutralia apranga (ant aprangos tik aprangos gamintojo logotipai). Lietuvos rinktinės, kitų šalių klubų, rinktinių, sporto klubų (ne LOSF narių) aprangas dėvintys sportininkai yra diskvalifikuojami.

PARTNERIAI

**NACIONALINĖ
SPORTO
AGENTŪRA**



RĖMĖJAI

MilgardCapital

POTHEO

Aprèsport



**ŠVIETIMO,
MOKSLO IR SPORTO
MINISTERIJA**

**TRIMTEX
TRIMTEA**



**LIETUVOS
KARIUOMENĖ**

KASP

