



LIETUVOS TAURĖ 2024

2024 m. spalio 19 – 20 d.

Informacija Nr.3

2024 m. spalio 18 d.

Varžybų žiuri: Devis Žilovas, Vytautas Tamulionis, Gabrielė Andrašiūnienė

Varžybų centras

Atstumas varž. c. – Startas 1 d. OS bėgte/OSKD - 550 m

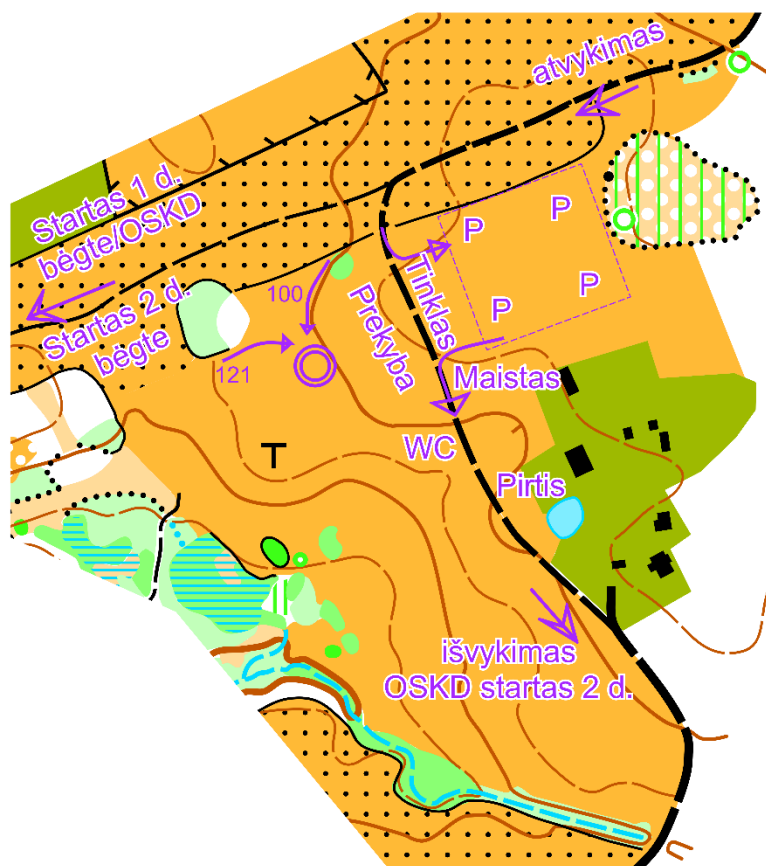
Atstumas varž. c. – Startas 2 d.
OS bėgte – 1250 m

OSKD – 5100 m

Parkavimo aikštelė varžybų centro prieigose

Varžybų centre veiks kavinė,
prekybos vietos, tinklinio aikštelė.

Po trasos kviečiame pasimėgauti
pirtimi.



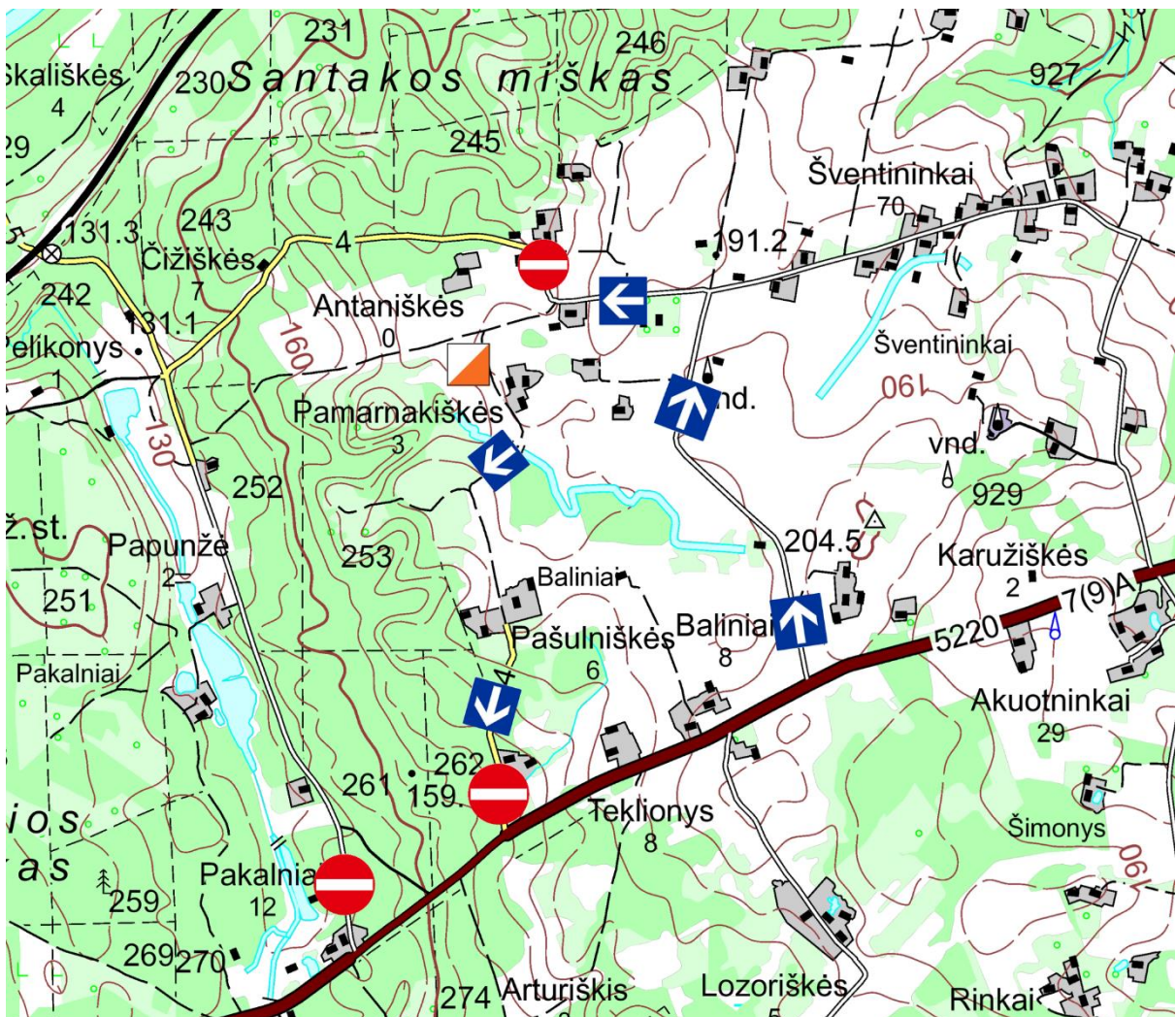


Atvykimas

Dėmesio! Atvykimas į varžybų centrą leidžiamas tik **asfaltuotu** keliu link Šventininkų kaimo (nuoroda „Šventininkai“).

Kitais (žvyro) keliais (nuorodos „Rėva/Čižiškės/Skališkės“ ar „Pašulniškių vs.“) atvykimas negalimas. Išvykimas iš varžybų centro per Pašulniškių viensėdį.

Dėkojame už supratingumą.





Trasų parametrai

OS bėgte, 1 diena

Grupės	Ilgis, km	Pakilimas, m	KP
V, V20, V23	5,5	200	20
V18, V35, V40	4,6	180	15
M, M20, M23	4,3	160	17
V45, V50	4,3	145	16
V55, V60	3,9	145	16
V16	3,6	145	13
VS	3,8	175	14
M18, M35, M40	3,7	145	14
M16, M45, M50, MS	3,2	145	12
OPEN 1, V65	2,9	115	12
M55, M60, V70	2,6	110	10
M14	2,4	50	9
V14	2,4	50	10
M65, M70, OPEN 2, V75	2,3	95	9
V12	2,0	40	8
M1014, V1014	2,6	60	8
M75, V80, V85	2,0	70	8
M12	1,9	35	8
M10, V10	2,6	60	6

OS bėgte, 2 diena

Grupės	Ilgis, km	Pakilimas, m	KP
V, V20, V23	7,2	370	19
V35, V40	6,1	350	16
M, M20, M23, V18	5,6	270	18
V45, V50	5,6	320	16
V55, OPEN 1	4,7	270	14
V16	4,6	195	15
VS	4,6	195	15
M18, M35, M40	4,3	220	15
M16, M45, M50, MS	4,0	195	15
V65, OPEN2	3,8	175	13



M55, M60, V70	3,3	130	10
M14	2,8	85	12
V14	3,1	90	12
M65	2,9	120	10
M70, V75	2,5	90	10
M12, V12	2,6	60	10
V80, V85	2,2	90	8
M1014, V1014	1,7	55	6
M10, V10	1,6	55	5

OSKD

Grupė	1 diena	2 diena
	ilgis	ilgis
DV21/20/23	22,9 km	21,7 km
DV35	20,9 km	18,9 km
DV45, DV17	19,7 km	18,1 km
DV55	18,4 km	16,4 km
DV65	16,8 km	14,2 km
DM21/20/23	19,7 km	18,6 km
DM65, DM14	11,6 km	11,8 km
DV14, DM55	13,4 km	12,6 km
DM45, DM35	16,8 km	17,4 km
DM17	16,8 km	17,0 km



Ženklintos atkarpos

Tarp varžybų vietovės ir varžybų centro ir kituose miško pakraščiuose plyti užsėti dirbami laukai žemėlapyje pažymėti draudžiamu sutartiniu ženklu.

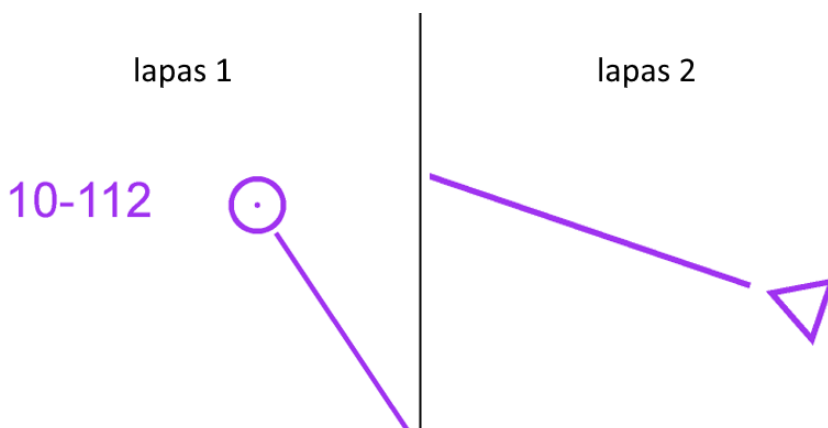
Pakeliui į startą ar trasose, **prašome laikytis pramintų kelių ar provėžų ir nemindyti pasėlių.**

OSKD nurodymai

Antrą dieną trasoms DM17, DM21/20/23, DV17, DV21/20/23, DV35 **bus žemėlapiu vertimas.**

Paskutinis punktas
nutolęs per 3,1 km.
Kortelių nusiskaitymas
varžybų centre, iki jo veda
markiruotė.

Žemėlapiu formatas
45x32 cm.

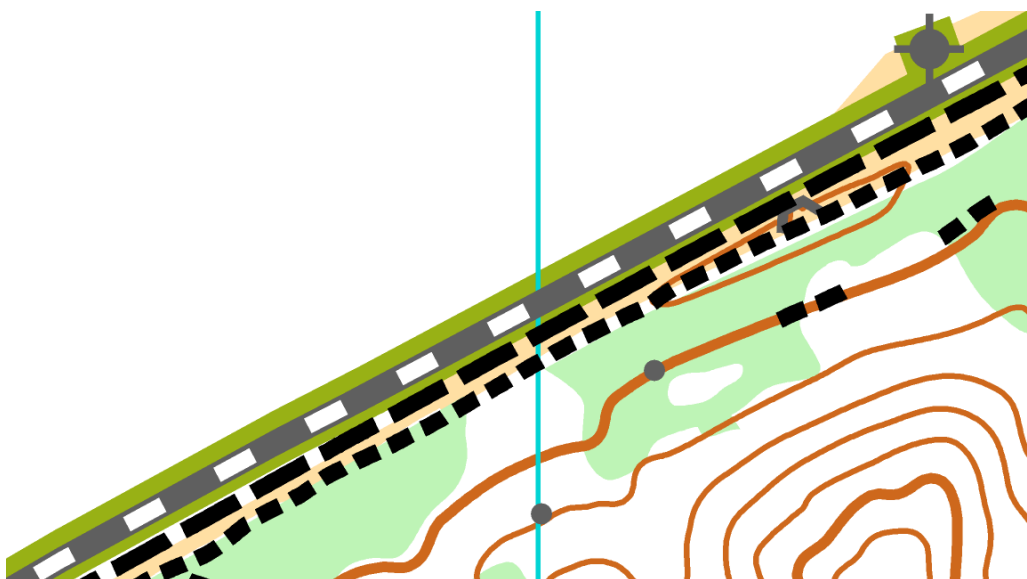


Pavoingos vietos:

1. Plentas Nemenčinė – Buivydžiai

Antrąją varžybų dieną OSKD varžybų dalyviai į startą ir po finišo kirs asfaltuotą plentą. Plentą bus galima kirsti tik numatytoje vietoje. **Būkite atsargūs – plentu važiuojantis transportas yra pavojingas.**

2. Kelias palei geležinkelio liniją



Keliu palei bėgius važiuoti leidžiama.

Rinkitės kuo tolimesnį kelio kraštą nuo geležinkelio bėgių.
Priartėjimas prie bėgių arčiau nei 2,5 metro yra pavojingas ir draudžiamas!

3. Juoda/geltona markiruotė

Kai kuriuose vietose pirmąją varžybų dieną Santakos miške motociklininkai kelius yra užtvėrę kelius žmogaus aukštyje. Būkite atidūs!





OS bėgte nurodymai

M/V 10 grupės trasa ves ištisine **balta ir raudona** markiruote punktai ties markiruote. M/V 10-14 trasa seks markiruote, tačiau punktai bus nutolę nuo markiruotės (žr. schemą). Trasoje galima trenerių palyda.

M/V 12 grupių trasos bus paženklintos veidais tik sunkiau suprantamose vietose.

Antrąją varžybų dieną M/V12 trasose pirmo punkto link vaikai gali sekti balta/raudoną markiruotę.

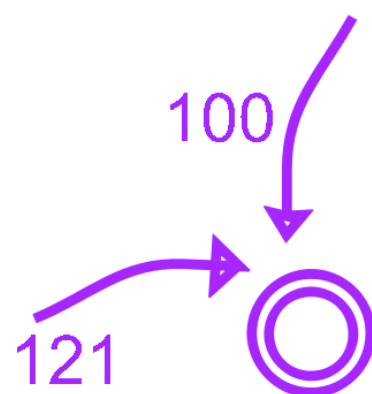

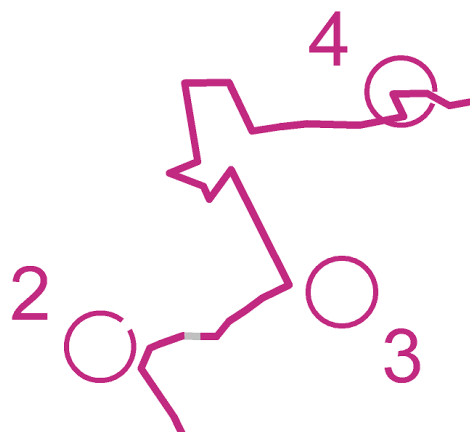
Antrąją varžybų dieną visoms grupėms, (M/V 10, 12, 14, 10-14N grupėms – abi dienas) varžybų trasa kirs dirbamą lauką. Jo pakraštys netoli kontrolinių punktų bus aptvertas. **Kirsti lauką galima tik žemėlapyje pažymėtu ir vietovėje paženklintu koridoriumi!**

Naudojami skirtingi finišo koridoriai:

1 dieną grupėms M/V10, 12, 14, 10-14N finišo koridorius iš punkto Nr. 100, kitoms grupėms – Nr. 121.

2 dieną visoms OS bėgte grupėms finišo koridorius veda iš punkto Nr. 100

Antrąją dieną M/V 10, 10-14 ir 12 trasoms yra skirtinga orientavimosi pradžia (Ž punktas).





Vietovės ypatumai

Rieduliai ir akmenų krūvos: vietovėje nemažai pavieniui stovinčių riedulių, akmenų krūvų su atskirais aukščiu ar dydžiu išsiskiriančiais rieduliais bei ties pažeme esančių akmenų krūvų (nuotraukoje)

Žemėlapyje pažymėti tik aukštesni nei 0,5 m rieduliai.

Šalia išsiskiriančio riedulio esančios riedulių krūvos žymimos juodu įžambiu trikampių, žemesni akmenys – akmeninio grunto simboliu.

Kai kuriose miško vietose gausu per audrą išvirtusių medžių, kurie apsunkina prabėgamumą.



Pavojingos vietos

1. Juoda/geltona markiruotė

Kai kuriose vietose Santakos miške motociklininkai kelius yra užtvėrę kelius 1,0-2,0 m aukštyje. Būkite atidūs!

2. Seno kirtimo tvora

Teritoriją juosia sunykusi, protarpiais stovinti medinė aukšta tvora iš atskirų segmentų. Tvoros segmentuose yra aštrių ir pavojingų objektų (vinys, vielos).

Būkite atsargūs įbėgdami į aptvertą teritoriją. Prasčiau matomi ar kyšantys tvoros segmentai vietovėje bus paženklinti juostelėmis.



Starto tvarka

Grupių startuojančios pavieniu startu dalyviai startuoja pagal paskirtą laiką. Dalyviai įleidžiami į starto zoną likus 3 minutėms iki starto. Grupės starto intervalas – 2 min.

Grupė M/V 1014 gali startuoti pasirinktu metu nuo 13:00-14:30 pirmą dieną, 11:00-12:30 antrą dieną

OPEN trasos: pirmą dieną 13:45-14:45, antrą dieną 12:10-12:40.

Norintys važiuoti OPEN D trasą galės pasirinkti vieną iš trasų, pirmą dieną 12:30- 13:00, antrą dieną 10:30 -11:00.

GPS dalyvių sąrašas

DV:	DM:	M/M20/M23:	V/V20/V23:
Maišelis Jonas	Andrašūnienė	Voveriene Tatsiana	Olišauskis Kevinas
Petrovas Lukas	Gabrielė	Skučaitė Ugnė	Krėpšta Simonas
Juodišius Julius	Mickuvienė Algirda	Masevičiūtė	Dulius Dominykas
Pralgauskis	Mickevičiūtė-	Kristina	Paužas Henrikas
Danielius	Juodišienė Karolina	Tamoševičiūtė	Lipnickas Rokas
Mickevičius Rokas	Paulauskienė	Emilija	Mickus Dovydas
	Renata	Gineikaitė Ugnė	Janušis Gediminas
	Arlauskienė	Bartkevičiūtė Akvilė	Titomers Endijs
	Ramunė	Putne Dārta	Tamužs Jānis
			Mitrikas Darius



ORIENTEERING.LT
LIETUVOS ORIENTAVIMOSI SPORTO FEDERACIJA

OK AZUOLAS

Kontaktai

Vidmantas Nakvosas, tel. nr. +37068603297.

Bendro pobūdžio klausimus (nakvynė, paraiškų teikimas) prašome siųsti el. paštu azuolasok@gmail.com

NACIONALINĖ
SPORTO
AGENTŪRA



ŠVIETIMO,
MOKSLO IR SPORTO
MINISTERIJA

KASP



PerlasGo



S-SPORTAS

TRIMTEX
TRIMTEX