

LIETUVOS TAURĖ 2024

2024 m. spalio 19 – 20 d.

Informacija Nr.1

2024 m. rugpjūčio 19 d.

Orientavimosi sporto klubas „Ažuolas“ kartu su Lietuvos orientavimosi sporto federacija kviečia visus orientavimosi sporto entuziastus į orientavimosi sporto varžybas „Lietuvos taurė 2024“ Šventininkuose, Buivydžių sen., Vilniaus raj.

Varžybų organizatorius

Lietuvos orientavimosi sporto federacija

Varžybų rengėjai

Orientavimosi sporto klubas „Ažuolas“

Varžybų direktorius – Vidmantas
Nakvosas

Trasų planuotojai – Adomas
Časas, Tatuvydas Rimkus

Varžybų vyr. teisėjas – Gytis
Nakvosas

Žemėlapių autorius – Egidijus
Kukenys

Sekretorius – Gvidas Rūkas

Data

2024 m. spalio 19 – 20 d.

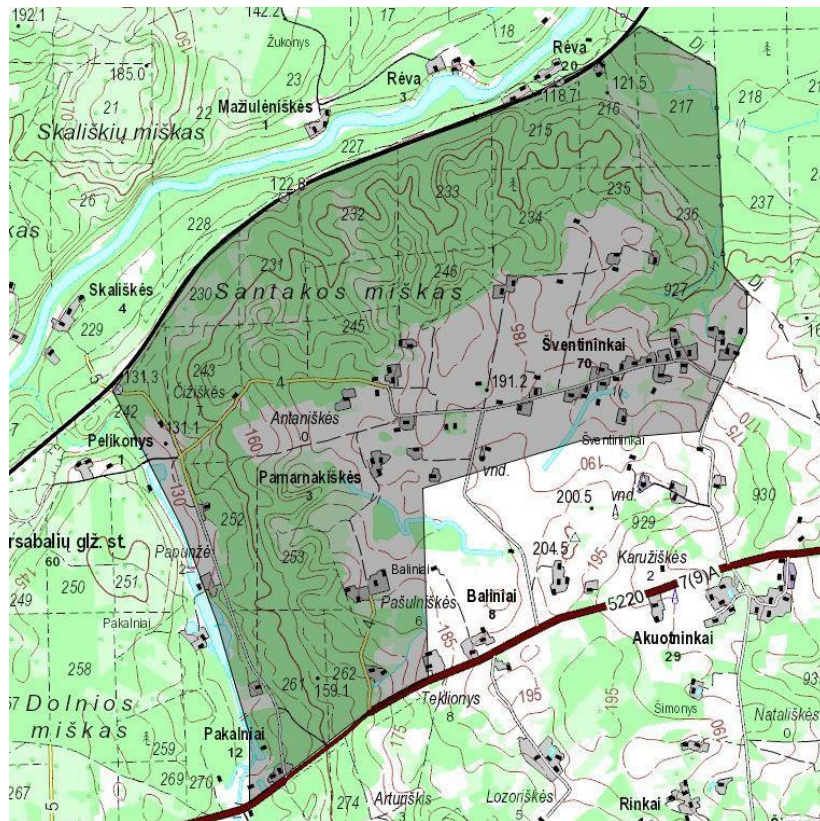
Vieta

Varžybos vyks Santakos miške, Vilniaus rajono savivaldybėje, tarp geležinkelio linijos Naujoji Vilnia – Turmantas ir Šventininkų kaimu.

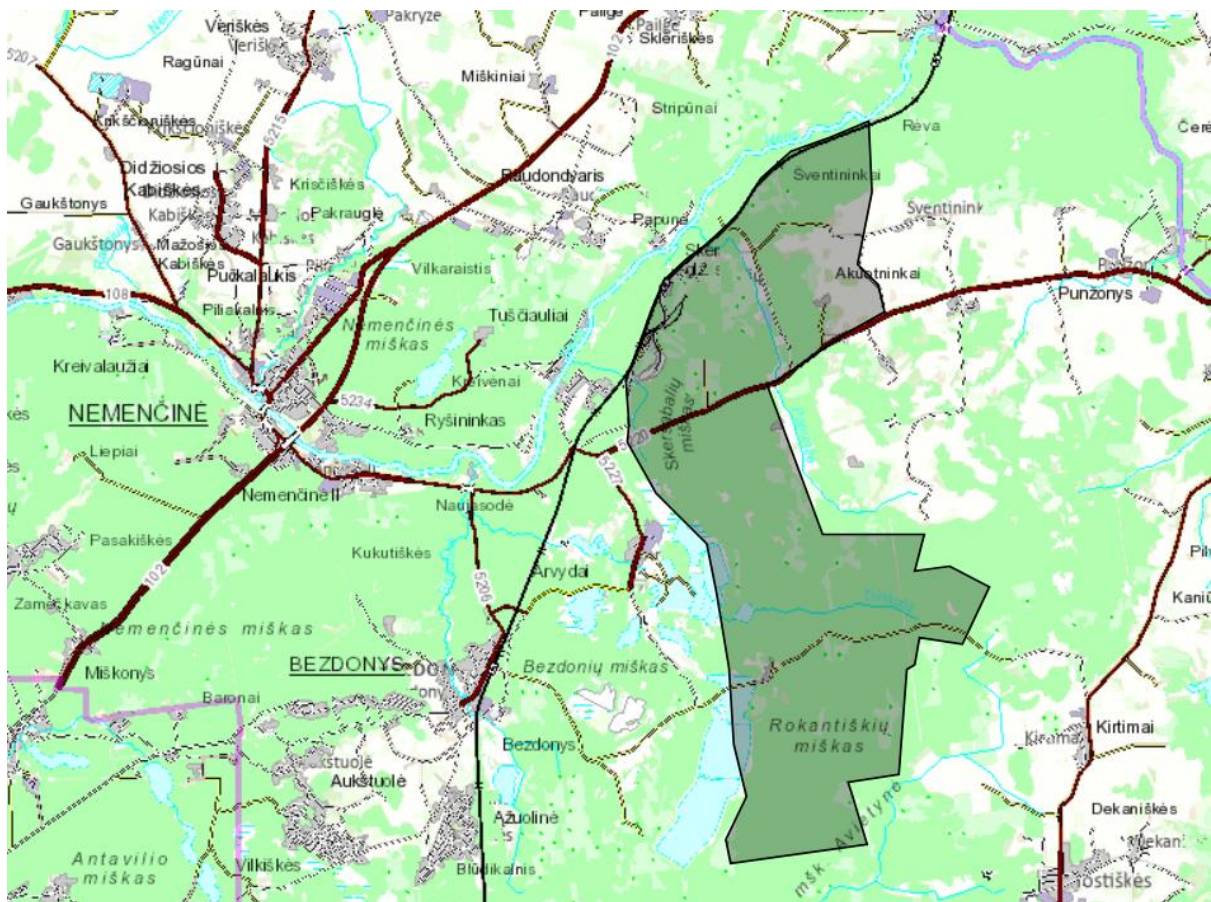
Varžybų centras – Pamarnakiškių kaime.

Koordinatės 54.8675, 25.6089.

Nuoroda maps.lt; [Google Maps](https://www.google.com/maps)



OS bėgte varžybų teritorija



OSKD varžybų teritorija



Programa

Spalio 19 d.

10:00 – 12:30 Atvykimas ir registracija varžybų centre

12:00 OSKD varžybų startas

13:00 OS bėgte startas

Spalio 20 d.

10:00 OSKD varžybų startas

11:00 OS bėgte varžybų startas

12:30 OSKD grupių apdovanojimai

14:30 Varžybų uždarymas ir apdovanojimai

Varžybų žemėlapis ir vietovė

OS bėgte varžybos vyks miško masyve, kuriame vyko Lietuvos orientavimosi sporto bėgte čempionatas ilgoje trasoje ([Santakos miškas](#)) bei greta esančioje ir ilgą laiką OS varžyboms nenaudotoje miško dalyje.

Vietovė yra Neries kairiojo kranto šlaite. Vietovė smarkiai raižyta, vyrauja stambios ir vidutinės reljefo formos, tokios kaip griovos, lomos, vietomis gausu smulkių erozinių įgriovų, išsišakojančių lomų, įvairių dirbtinų duobučių. Šlaituose galima rasti riedulių ir akmenų krūvų. Šlaitai iki 40 m, pakilimas per žemėlapij – 55 m.

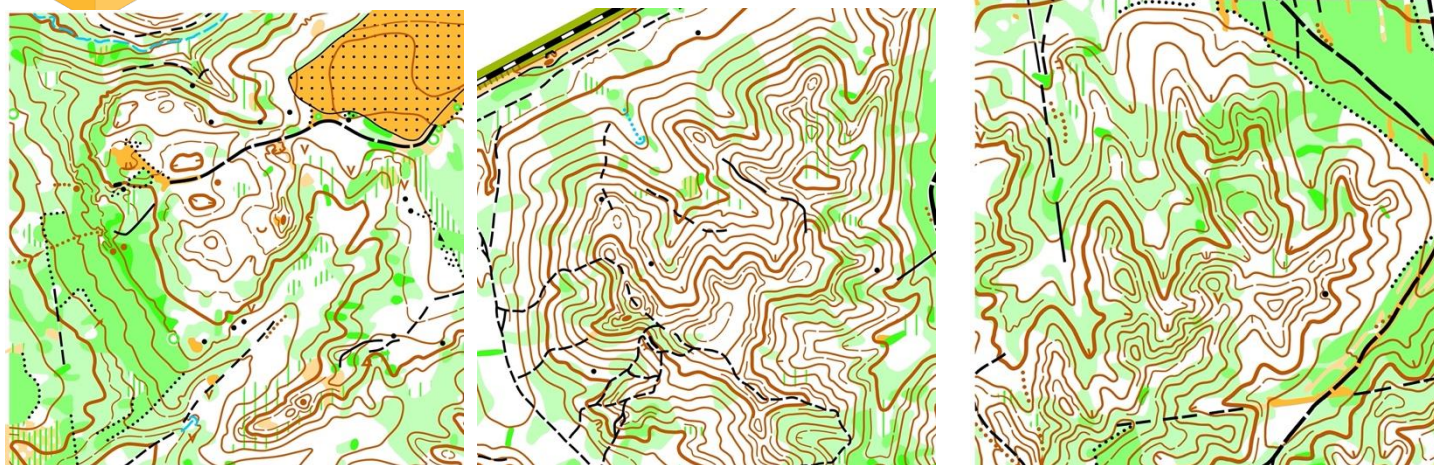
Vyrauja vidutinio bėgamumo miškas, su įvairaus dydžio gero, prasto ar labai prasto bėgamumo plotais. Vakarinėje, pietinėje dalyje gausu nesenų ir jau ataugusių kirtimų, rytinėje pusėje dominuoja brandus spygliuočių miškas su pomiškiu. Neprižiūrimos atviros vietovės apaugusios aukšta žole, vietomis yra dilgėlių. Hidrografinių objektų beveik nėra.

Vietovės pietinėje pusėje išsidėsčiusios gyvenvietės bei laukai su dirbamos žemės plotais. Kelių tinklas vidutinio tankumo, vietomis retas, proskynų nėra.

Žemėlapiai atnaujinti 2024 m. Mastelis 1:10 000, M/V14 ir M/V55+ grupėms – 1:7500, horizontalės kas 2,5 m. OSKD žemėlapių mastelis 1:15 000, H 2,5 m.



OS bėgte žemėlapių fragmentai:



OS kalnų dviračiais vyks teritorijoje į pietus nuo geležinkelio linijos bei rajoninio kelio Nemenčinė-Buivydyžiai, kuri siekia Arvydų miško masyvą. Šiaurinėje teritorijos dalyje kelių ir prosdynų tinklas vidutiniškas, yra įkalnių. Pietinėje teritorijos dalyje kelių tinklas yra vidutinio tankumo ir reguliarus, reljefas raižytas, sudarytas iš žemyninių kopų masyvų.

Varžybų tipas

Asmeninės dviejų dienų varžybos vidutinės ir prailgintos vidutinės trasose vykdomos pagal LOSF patvirtintas taisykles. Varžybos vykdomos šioms orientavimosi sporto rūšims: bėgte ir kalnų dviračiais.

Amžiaus grupės ir dalyviai

Varžybos vykdomos grupėse:

OS bėgte: V/M, V/M 10, 12, 14, 16, 18, 20, 23, 35, 40, 45, 50, 55, 60, 65, 70, 75, 80, 85, Open 1, Open 2, VS, MS, V/M 10-14

OSKD: DV/DM, DV/DM 14, 17, 20, 23, 35, 45, 55, 65, Open D

Starto tvarka

Kiekvienos grupės dalyvis startuoja pagal jam paskirtą laiką. Dalyvis įleidžiamas į starto zoną likus 3 minutėms iki starto. Grupės starto intervalas – 2 min.





Pasižymėjimas

Pasižymėjimas vykdomas elektronine SPORTident AIR+ sistema, OSKD varžybų dalyviai – ilgo nuotolio SPORTident AIR+ sistema. Dalyviai, neturintys SIAC kortelių, galės jas išsinuomoti varžybų sekretoriatoje. Nuomos mokestis – 1,5 €/diena. Už pamestą SIAC kortelę dalyviai sumoka jos kainą pagal galiojančius įkainius.

Registracija

Paraiškos teikiamos DB Topas sistemoje <https://dbsportas.lt/lt/varz> Registracija vykdoma iki 2024 m. spalio 14 d. 23:59 val. **Po šios datos registracija galima tik esant galimybei, t. y. laisvų starto minučių protokolo priekyje, paruoštų žemėlapių, numerių ir kt.**

Mokesčiai

Grupė	Iki 2024 – 10 – 14, 23:59 val.	Po 2024 – 10 – 14 23:59 val., esant galimybei
M/V 10 - 20 DM/DV 14 - 20	7 € / diena	11 € / diena
M/V, 23, M/V S M/V 35 – 55, DM/DV DM/DV 35 - 55	15 € / diena	23 € / diena
M/V 60 – 85, DM/DV 65	10 € / diena	15 € / diena
OPEN 1, OPEN 2, OPEN D	10 € suaugusiems, 5 € moksleiviams bei senjorams virš 65	

Užsiregistravus, tačiau nstartavus, starto mokestis nėra gražinamas.



Apmokėjimas

Dalyvio mokestis sumokamas registracijos metu pavedimu į toliau nurodytą sąskaitą. Mokantiems pavedimu bus galimybė atsiskaityti po varžybų pagal išrašytą sąskaitą – faktūrą.

Informacija mokant pavedimu:

Orientavimosi sporto klubas „Ažuolas“
A.s. Nr. LT 427044060001311849
AB „SEB bankas“

Rezultatų nustatymas

Lietuvos taurės varžybose nugalėtojai nustatomi pagal bendrą dviejų dienų rezultatų sumą. Grupių M/V 20, M/V 23 bei M/V dalyviai varžosi toje pačioje trasoje, tačiau šių grupių rezultatai pateikiami bendrame sąrašė, nurodant prie kiekvieno M/V 20 ir M/V 23 dalyvio, kurią vietą jis užėmė savo grupėje. Šių grupių sportininkai pretenduoja į apdovanojimus ir elito grupėje.

Apdovanojimai

Visų grupių nugalėtojai bei prizininkai (1 – 3 vietos) apdovanojami suvenyrais bei rėmėjų dovanomis (išskyrus OPEN grupių sportininkus). Apdovanojimai įteikiami tik asmeniškai, apdovanojimuose dalyvaujantiems sportininkams.

Kita informacija

- Už savo sveikatą ir saugumą varžybų metu dalyviai atsako patys, už moksleivius atsako ir jų treneriai ar lydintys asmenys. Visi varžybų dalyviai privalo turėti galiojančią medicininę pažymą, leidžiančią dalyvauti varžybose.
- Sportininkų ir trenerių maitinimo, nakvynės ir kelionės išlaidas apmoka siunčianti organizacija arba patys sportininkai.



- Pretenzijos varžybų žiuri ar varžybų organizatoriams turi būti pateikiamos per 1 valandą nuo dalyvio finišo laiko ar bet koku atveju kaip įmanoma anksčiau.
- Visi dalyviai privalo startuoti su organizatorių išduotu dalyvio numeriu. Sportininkai, startuojantys be dalyvio numerio, bus diskvalifikuojami.
- Varžybų dalyviai registruodamiesi sutinka, kad jų vardas, pavardė, gimimo metai, komanda ir rezultatai bus skelbiami varžybų registracijos puslapyje <https://dbsportas.lt/lt/varz> bei varžybų metu jie gali būti fotografuojami, filmuojami, nustatoma jų buvimo vieta realiu laiku, o medžiaga gali būti naudojama varžybų viešinimui ir sporto populiarinimui. Dalyviai gali kreiptis į LOSF administraciją dėl asmens duomenų naudojimo pagal galiojančią LOSF privatumo politiką.

Kontaktai

Vidmantas Nakvosas, tel. nr. +37068603297.

Bendro pobūdžio klausimus (nakvynė, paraiškų teikimas) prašome siųsti el. paštu azuolasosk@gmail.com

Rėmėjai ir partneriai

NACIONALINĖ
SPORTO
AGENTŪRA



ŠVIETIMO,
MOKSLO IR SPORTO
MINISTERIJA

KASP



TRIMTEX