

# BOC2024



## Baltijos šalių veteranų čempionatas Baltijos šalių atviros varžybos

Ignalina, 2024 m. gegužės 17-19 d.

### Biuletenis Nr. 2



## Organizatoriai

Lietuvos orientavimosi sporto federacija

Klubas: OK Oriens

Varžybų direktorius: Domantas Balčiūnas

Žemėlapių ir trasų planuotojas: Egidijus Kukenys

IOF varžybų patarėjas: Rimas Jovaišas

## Programa

*Penktadienis, gegužės 17 d.*

16:00 - Atvykimas ir registracija treniruotės vietoje

17:00 - 19:00 – Oficiali treniruotė

*Šeštadienis, gegužės 18 d.*

9:30 – Varžybų atidarymo ceremonija.

10:00 - BOC2024 dalyvių ir MW21 (WRE) grupių startas.

12:00 - Baltijos šalių veteranų ir atvirų varžybų startas ilgoje distancijoje.

14:30 - BOC 2024 dalyvių apdovanojimų ceremonija.

*Sekmadienis, gegužės 19 d.*

10:00 - BOC 2024 estafečių startas.

11:00 - Baltijos šalių veteranų ir atvirų varžybų startas vidutinėje distancijoje.

13:30 – Apdovanojimai ir varžybų uždarymas

## Grupės

Baltijos šalių veteranų čempionato grupės: M35, M40, M45, M50, M55, M60, M65, M70, M75, M80, M85, W35, W40, W45, W50, W55, W60, W65, W70, W75, W80, W85.

Baltijos šalių atvirų varžybų grupės:

M12, M14, M16, M18, M20, M21, M21S, W12,

W14, W16, W18, W20, W21, W21S,

OPEN-1, OPEN-2.

## Uždara vietovė

<https://www.google.com/maps/d/edit?mid=135dzzSjmCl8AQseD5ek7nsEqO9buicQ&usp=sharing>



## Vietovė ir trasos

### *Treniruotė – Čiulėnai, Kačėniškės piliakalnis*

Treniruotė vyks šalia Kačėniškės piliakalnio.

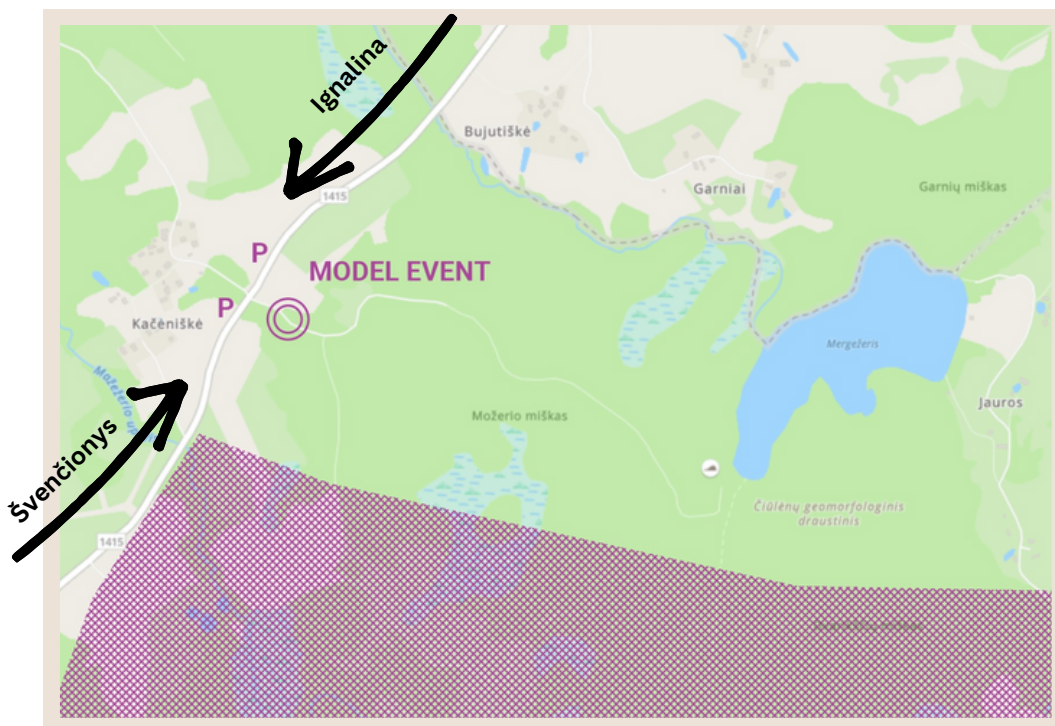
Atstumas nuo Ignalinos iki treniruotės – 17 km.

Treniruotės laikas 17:00 - 19:00.

Punktai miške tokie patys, kaip ir per varžybas, tačiau be SportIdent stotelių.

Norintys dalyvauti treniruotėje, turi informuoti [info@boc2024.lt](mailto:info@boc2024.lt) iki 2024 m. gegužės 15 d. 23 val. Treniruotės kaina – 3 eur.

Galimi žemėlapių masteliai 1:10 000 ir 1:15 000, horizontalės kas 2.5 m.



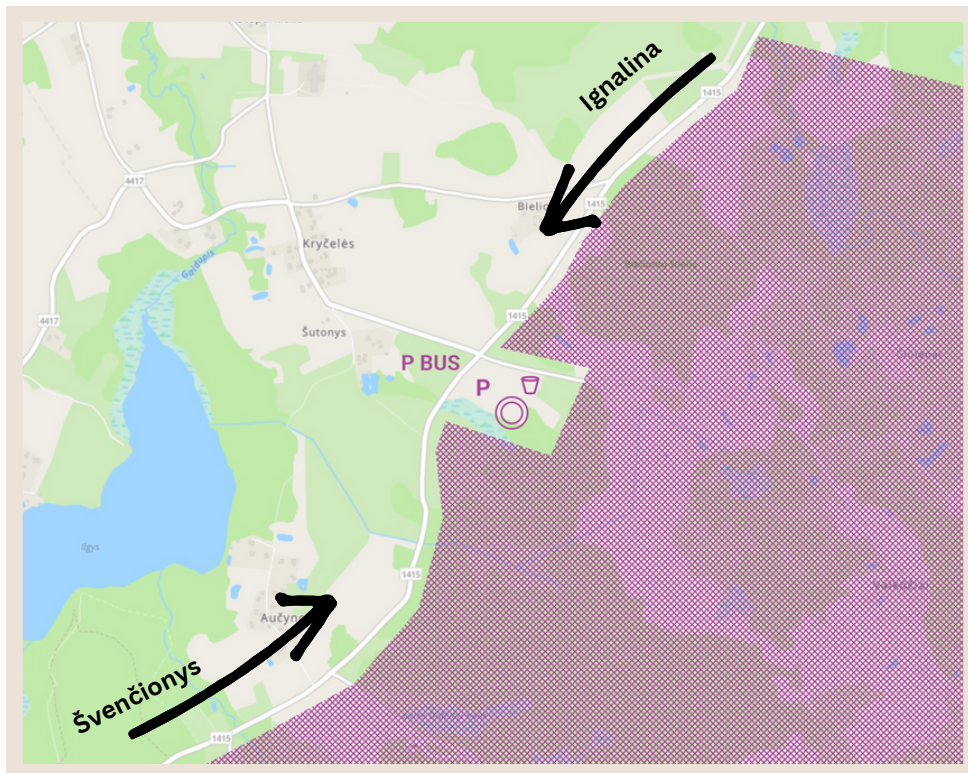
[55.2242208, 26.2457576](#)

## *Ilga trasa – Čiulėnai, Sirvėtos regioninis parkas*

Ilga trasa vyks Sirvėtos regioniniame parke.

Senesnis žemėlapis: [Žemėlapis 1](#); [Žemėlapis 2](#).

Atstumas nuo Ignalinos iki ilgos tramos varžybų centro – 19 km.



[55.211556, 26.230916](#)

Čiulėnų miške figūruoja aiškūs kalnai ir šlaitai tarp kurių įsispraudusios pelkutės ir atviros laukymės. Vyrauja gero ir vidutinio bėgamumo miškas.

Žemėlapių masteliai grupėms:

MW 18-40 - 1:15 000, horizontalės kas 2.5 m.

MW12-16, MW 45-55 - 1: 10 000, horizontalės kas 2.5m

MW 60-85 - 1:7 500, horizontalės kas 2.5 m.

MW21 - 1: 10 000, horizontalės kas 2.5m

**M21 ir W21 grupėms bus vidutinė trasa. Šeštadienį šios dvi grupės startuoja M21E ir W21E trasose. Starto pradžia nuo 10:00 valandos. Trasos yra WRE ir registracija privaloma per [IOF Eventor](#).**

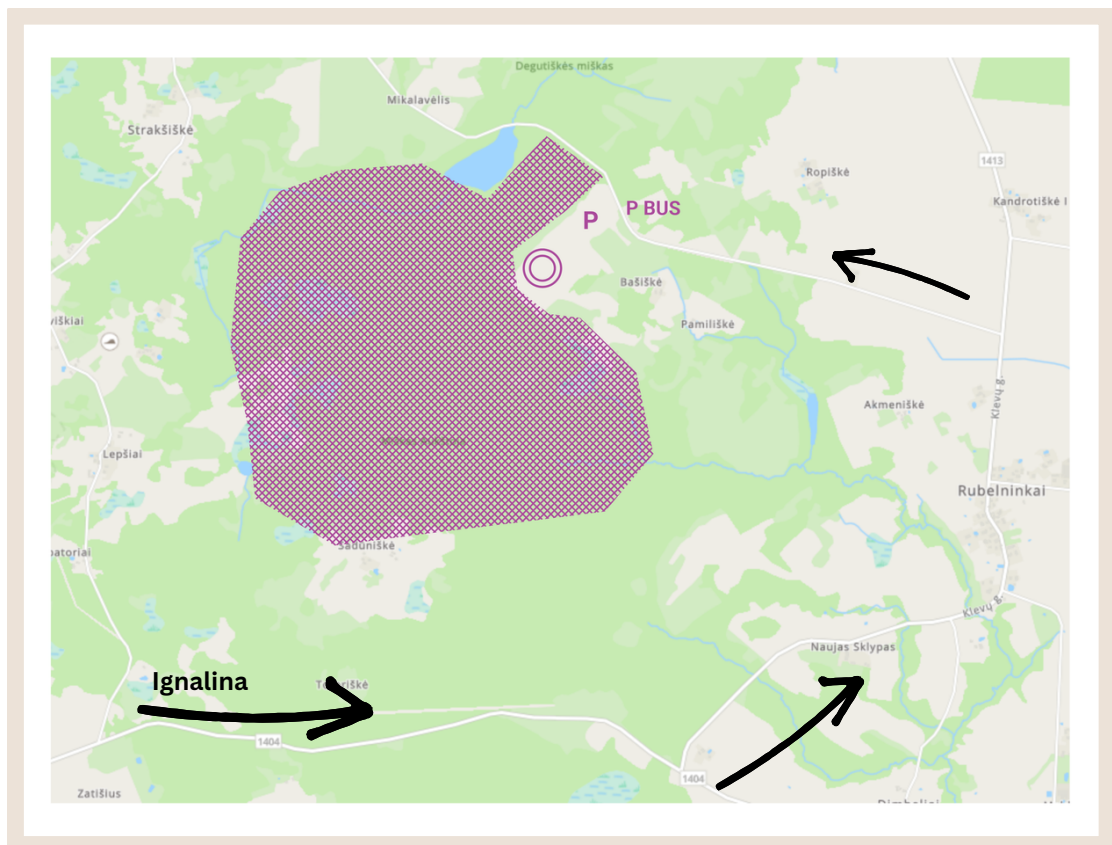


## *Vidutinė trasa – Aukštoja miškas*

Vidutinė trasa vyks Aukštoja miške. Varžybų centras bus įsikūręs netoli Rubelninkų gyvenvietės.

Senesnis žemėlapis: [Žemėlapis 1.](#)

Atstumas nuo Ignalinos iki vidutinės trasos varžybų centro – 23 km.



[55.290205, 26.327966](#)

Aukštoja miške figūruoja viena didelė griova su įvairaus dydžio ir tipo pelkutėmis. Šlaitai iki 45m aukščio. Vyrauja vidutinio ir prasto bėgamumo miškas

Žemėlapių masteliai grupėms:

MW 14-55 - 1: 10 000, horizontalės kas 2.5m

MW12, MW 60-85 - 1:7 500, horizontalės kas 2.5 m.

Map maker - Egidijus Kukenys

# Trasos

## *Gegužės 18 d. - Ilga trasa*

### *Moterys*

### *Vyrai*

Grupė	Ilgis (km)	KP	Laikas (min)	Grupė	Ilgis (km)	KP	Laikas (min)
W12	3.5	9	25-30	M12	3.5	9	30-35
W14	4.0	10	35-40	M14	5.0	12	35-40
W16	5.0	12	40-45	M16	7.2	15	50-55
W18	7.2	14	55-60	M18	9.2	17	60-70
W20	8.4	16	60-65	M20	11.0	21	70-80
W21E	5.2	19	30-35	M21E	6.3	21	30-35
W21S	7.3	15	55-60	M21S	9.2	20	60-70
W35	6.7	15	55	M35	10.6	21	70
W40	6.2	14	50	M40	9.6	19	65
W45	5.2	12	45	M45	8.5	17	60
W50	5.1	12	45	M50	7.8	16	55
W55	4.6	11	45	M55	6.2	15	50
W60	4.0	10	45	M60	5.8	14	50
W65	4.0	10	45	M65	5.2	12	50
W70	3.2	7	45	M70	4.6	11	50
W75	3.2	7	45	M75	4.0	10	50
W80	2.3	6	45	M80	3.2	7	50
W85	2.0	6	45	M85	2.3	6	45

## *Gegužės 19 d. - Vidutinė trasa*

### *Moterys*

### *Vyrai*

Grupė	Ilgis (km)	KP	Laikas (min)	Grupė	Ilgis (km)	KP	Laikas (min)
W12	3.0	8	20-25	M12	3.0	8	20-25
W14	3.1	9	20-25	M14	3.5	10	20-25
W16	3.5	10	25-30	M16	4.2	12	25-30
W18	3.9	12	25-30	M18	4.4	14	25-30
W20	4.7	15	30-35	M20	5.2	17	30-35
W21	5.0	16	30-35	M21	5.6	19	30-35
W21S	4.5	14	30-35	M21S	5.0	16	30-35
W35	4.3	14	30-35	M35	5.1	17	30-35
W40	4.1	12	30-35	M40	4.8	15	30-35
W45	3.5	10	25-30	M45	4.5	14	25-30
W50	3.4	10	25-30	M50	4.3	14	25-30
W55	3.1	9	25-30	M55	4.0	12	25-30
W60	2.5	8	25-30	M60	3.8	12	25-30
W65	2.5	8	25-30	M65	3.5	10	25-30
W70	2.0	7	25-30	M70	3.1	9	25-30
W75	2.0	7	25-30	M75	2.5	8	25-30
W80	1.5	6	25-30	M80	2.0	7	25-30
W85	1.3	5	25-30	M85	1.5	6	25-30

## Registracija ir starto mokesčiai

Registracijos nuoroda: <https://dbsportas.lt/lt/varz/2024012>

Registracija M21 ir W21 grupėms: [IOF Eventor](#)

Iki 2024.05.13 23:59:59 val.

MW 12-20 – 15€, 1 startas 7€.

MW 21-60 – 31€, 1 startas 18€.

MW 65-85 – 25€, 1 startas 15€.

(SI AIR kortelės nuoma dienai 1€).

OPEN – 1 startas 15€.

- Kiekvienam dalyviui, prie starto mokesčio yra pridėtas papildomas 1 € regioninio parko lankytojo bilieto mokestis.
- Abi dienas, iš kiekvieno atvykstančio automobilio bus imamamas 1€ parkingo mokestis.
- OPEN grupės dalyviai gali startuoti bet kuriuo varžybų metu. OPEN grupės apdovanojamos nebus.
- Pametęs kortelę mokama kortelės vertės dydžio mokestis (priklausomai nuo kortelės modelio).
- Užsiregistravus, tačiau nstartavus, mokama pusė starto mokesčio bauda.
- Pavėlavę užsiregistruoti – bus registruojami tik esant laisvoms vietoms, starto mokestis **1.5 kartus didesnis**.

Apmokėti galima grynaisiais pinigais starto vietoje arba iš anksto banko pavedimu.

Banko sąskaita:

Orientavimosi sporto klubas „Oriens“ kodas 193126147

Klaipėdos g. 112-44, Panevėžys A.s. LT427300010002382105





## Elektroninė pasižymėjimo sistema

Pasižymėjimas vykdomas elektronine SPORTident AIR+ sistema. Taip pat dalyviai galės dalyvauti su įprastinėmis SPORTident kortelėmis. Dalyviai, neturintys SIAC kortelių, galės jas išsinuomoti varžybų sekretoriatare. Už pamestą SIAC kortelę dalyviai sumoka jos kainą pagal galiojančius įkainius.

## Starto tvarka

- 3 minutės iki starto dalyvis yra registruojamas, patikrinamas SI kortelės numeris.
- 2 minutės iki starto dalyvis pasiima punktų aprašymą (legendą).
- 1 minutė iki starto dalyvis atsistoja prie savo žemėlapių. Po starto signalo, dalyvis pasiima žemėlapius ir išbėga į trasą.

Kiekvienas dalyvis yra atsakingas už savo pasiimtą žemėlapius.

## Apdovanojimai

Baltijos šalių veteranų čempionato prizininkai, dviejų dienų sumoje, apdovanojami medaliais.

Atvirų varžybų dalyviai, dviejų dienų sumoje, apdovanojami prizais.

## Kita informacija

- Varžybų centruose veiks kavinė.
- Biotualetai bus pastatyti tik varžybų centruose. Biotualetų oficialioje treniruotėje nebus.



## **Varžybų taisyklės**

Varžybos yra vykdomos pagal:

[Lietuvos orientavimosi sporto bėgte taisyklės](#)

[IOF OS bėgte WRE varžybų taisyklės](#)

## **Apgyvendinimas**

Apgyvendinimo galimybės:

Paliesiaus dvaras turi specialų pasiūlymą orientacininkams. Daugiau informacijos [ČIA](#).

[Booking.com](#)

[Airbnb.com](#)

## **Kontaktai**

Varžybų direktorius – Domantas Balčiūnas, +370 603 70797

Visais klausimais: [info@boc2024.lt](mailto:info@boc2024.lt)

## Organizatoriai



## Rėmėjai



Map printing for  
orienteering



NACIONALINĖ  
SPORTO  
AGENTŪRA



ŠVIETIMO,  
MOKSLO IR SPORTO  
MINISTERIJA

