



SAKIŠKIŲ MIŠKAS, 2021 rugsėjo 25-26 d.



Lietuvos OSKD čempionatas
ESTAFETĖSE
ir **ILGOJE TRASOJE**

Informacinis biuletenis Nr.2



FORTŪNA
ORIENTAVIMOSI SPORTO KLUBAS

VILNIAUS RAJONO SPORTO MOKYKLA



PERGALĖ



VILNEDA

TRIMTEX

KASP

SPORTO
KLINIKA





▲ Mieli orientacininkai,

Lietuvos orientavimosi sporto federacija bei orientavimosi sporto klubas "Fortūna" kviečia Jus į 2021 metų Lietuvos orientavimosi sporto kalnų dviračiais čempionatą estafetėse bei ilgoje trasoje.

Abejų varžybų trasos drieksis Sakiškių miške, kurį tikrai prisimenate iš 2015 metų ilgos trasos rungties. Kaip ir daugumoje aplink Vilnių esančių teritorijų, šiame miške gausu pokyčių – naujos gyvenvietės, miško parkai bei kirtimai stipriai pakeitė vietovę, į magistralę rekonstruota Nemenčinės plento atkarpa bei pavasario vėtros medžių užvartos pakeitė įprastus grybautojų maršrutus. Žemėlapis ne tik atnaujintas, bet ir praplėstas, taip kad šią vietovę tikrai atrasite iš naujo.

Varžybų centras įsikurs greta naujosios Nemenčinės biatlono šaudyklos, kurios atnaujinta trasa su greta įrengtu sporto ir aktyvaus poilsio aikštynu tampa naujuoju sporto mėgėjų traukos centru.

Laukiame visų rugsėjo 25-26 d. Nemenčinėje!

OSK "FORTŪNA"



▲ Rengėjai

Varžybas organizuoja

Varžybas vykdo

Varžybų direktorius

Vyriausias teisėjas

Trasų planuotojas

Varžybų sekretorius

Varžybų žiuri

Lietuvos orientavimosi sporto federacija

Orientavimosi sporto klubas „Fortūna“

Jurgis Rubaževičius

Gediminas Ranonis

Remigijus Masilionis

Vytautas Ralys

Ramunė Arlauskienė

Vaidas Jurgaitis

Vytautas Tamulionis

▲ Kontaktai

Jurgis Rubaževičius

+370 614 99001

Remigijus Masilionis

+370 685 33144

okfortunainfo@gmail.com

▲ Varžybų taisyklės

Lietuvos orientavimosi sporto kalnų dviračiais čempionatas vykdomas vadovaujantis Lietuvos orientavimosi sporto federacijos patvirtintais 2021 m. Lietuvos orientavimosi sporto kalnų dviračiais čempionatų [nuostatais](#) bei Tarptautinės orientavimosi sporto federacijos patvirtintomis OSKD varžybų [taisyklėmis](#).

Varžybose naudojama ilgo nuotolio bekontaktė SportIdent pasižymėjimo sistema. Dalyviai, gali startuoti su nuosava SiAC kortele arba ją išsinuomoti iš varžybų vykdytojų.

Dalyviai skundus varžybų vyr. teisėjui pateikia raštu ne vėliau, kaip per 30 minučių po finišo arba nedelsiant, kai skundžiamos aplinkybės paaiškėja po finišo. Protestas pateikiamas raštu per 15 min. po atsakymo į skundą gavimo kartu užtikrinant taisyklėse numatyto mokesčio sumokėjimą

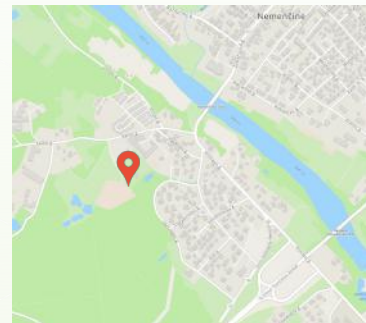
▲ Varžybų laikas ir vieta

Varžybos vyks 2021 m. rugsėjo 25–26 d. Sakiškėse, Vilniaus rajonas.

Varžybų centras abi dienas – Nemenčinės biatlono šaudykla

(Google [nuoroda](#))

GPS: 54.8422, 25.4586.





▲ Varžybų programa

Lietuvos OSKD čempionatas ESTAFETĖSE

Rugsėjo 25 d., šeštadienis

10:30 - 11:30	Dalyvių registracija varžybų centre
11:30	Varžybų atidarymas
12:00	Pirmųjų komandų startas
16:00	Nugalėtojų apdovanojimai (preliminariai)

Lietuvos OSKD čempionatas ILGOJE TRASOJE

Rugsėjo 26 d., sekmadienis

10:00 - 10:30	Dalyvių registracija (varžybų centre)
10:30	Informacija apie trasą
11:00	Pirmųjų dalyvių startas
12:00	GPS transliacijos pradžia (preliminariai)
15:00	Nugalėtojų apdovanojimai (preliminariai), čempionato uždarymas

Apdovanojimus stengsimės daryti kaip galima anksčiau, tikslus laikas bus praneštas varžybų centre

▲ Registracija ir dalyvio mokestis

Registracija internetu dbSPORTAS.lt sistemoje: estafetės ilga trasa

Registracijos pabaiga – 2021 rugsėjo 20 d. 23:59

Praleidus registracijos terminą, registracija galima tik el.paštu, jei liko laisvų vietų.

Varžybų organizavimo išlaidoms padengti dalyviai moka LOSF nustatytą mokestį:

Amžiaus grupė	Estafetės vienas etapas	Ilga trasa
DM/DV 14, 17	6 EUR	6 EUR
DM/DV 12, 20	-	6 EUR
DM/DV, DM/DV 40, 50, 60	14 EUR	14 EUR

Priemoka už pavėluotą registraciją – 50% nustatyto dalyvio mokesčio.

Užsiregistravus, bet nstartavus starto mokestis negražinamas.

SiAC kortelės nuomos mokestis – 1 EUR už vieną varžybų dieną.

Pametus kortelę ar jos negražinus, dalyvis įsipareigoja sumokėti 80 EUR kompensaciją.

Dalyvio mokestis mokamas tik pavedimu!

Orientavimosi sporto klubas „Fortūna“, JA kodas: 191181383

Sąskaitos Nr.: LT80 7044 0600 0142 3685, AB SEB bankas





▲ Varžybų centras

Abi dienas startas ir finišas bus varžybų centre.

Apšilimas – biatlono trasos baidos rate (). Biatlono trasoje apšilinėti draudžiama!



Šašlykinė „Vėtrungė“ šalia varžybų centro priims lankytojus šeštadienį nuo 15 val., sekmadienį visą dieną. Primename, kad kavinės lankytojai privalo turėti (ir pateikti darbuotojams) galimybių pasą.

▲ Parkavimas ir atvykimas į varžybų centrą

Atvykimas į varžybų centrą tik iš
Vėtrungės g. pažymėtu taku →

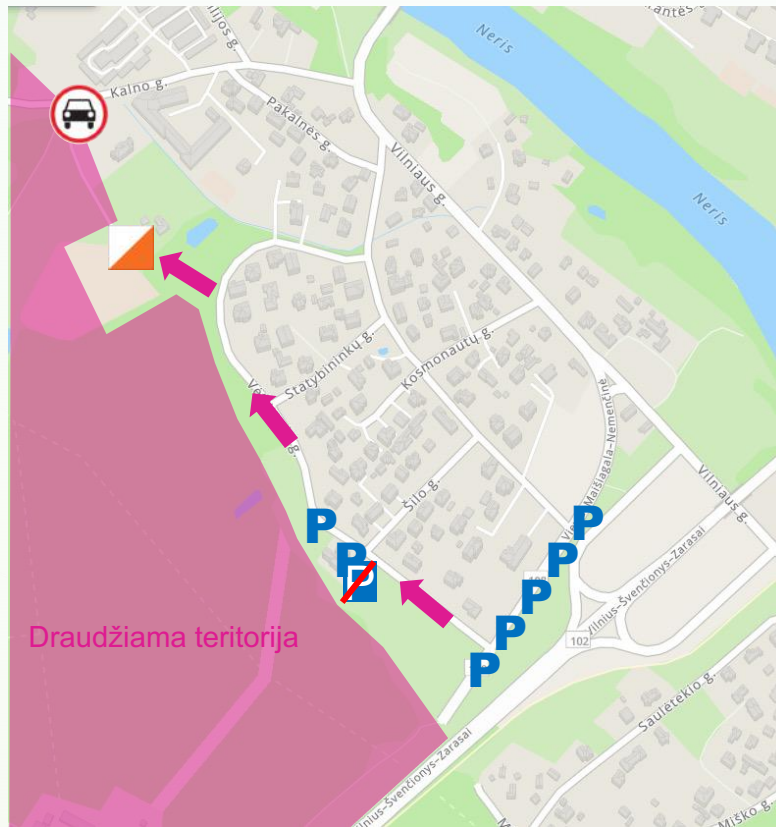
Parkavimo vietos nurodytos schemejoje.

- Parkavimas galimas abiejose kelio Nr. 108 pusėse.
- Šalia riedlenčių parko kelkraštis nėra sutvarkytas, dalyviai gali parkuoti savo nuožiūra

Prašome nesiparkuoti aikštelėje priešais
jėimą į šašlykinę „Vėtrungė“
(Vėtrungės g.)

Prie Norfos prekybos centro pastatyti
stovėjimo trukmę iki 2 val. ribojantys
ženklai, todėl ten palikti automobilių
nerekomenduojame.

Parkavimas ir eismas privažiavimo prie
Vilniaus rajono sporto mokyklos keliu
DRAUDŽIAMAS!





▲ Saugumo ir bendrosios taisyklės

Primename, kad DM/DV grupės sportininkai, čempionato varžybose privalo startuoti bei dalyvauti oficialiose ceremonijose tik su savo klubo, sporto mokyklos arba neutralia apranga (ant aprangos tik aprangos gamintojo logotipai). Kitų šalių klubų, rinktinių aprangas dėvintys sportininkai yra diskvalifikuojami.

Už savo sveikatą ir saugumą varžybų metu dalyviai atsako patys, už moksleivius atsako ir jų treneriai ar tėvai. Dalyvis, sumokėjęs starto mokestį ir registracijos metu paėmęs dalyvio numerį, patvirtina, kad yra pasitikrinęs sveikatą, yra susipažinęs su saugumo taisyklėmis ir prisiima atsakomybę už savo sveikatą ir saugumą. Dalyviai privalo laikytis rengėjų bei budinčių pareigūnų nurodymų dėl eismo tvarkos bei automobilių parkavimo.

Dviratininkams privalu dėvėti kieto paviršiaus šalmą.

Varžybos vykdomos urbanizuotoje vietovėje, su įvairaus intensyvumo vietinio transporto eismu, todėl varžybų dalyviai turi būti atidūs ir laikytis kelių eismo taisyklių.

Dalyviams **GRIEŽTAI DRAUDŽIAMA** varžybų, apšilimo ar atvėsimo metu išvažiuoti į Nemenčinės plentą!

▲ Papildoma informacija

Čempionato dalyviai registruodamiesi sutinka, kad jų vardas, pavardė, gimimo metai, komanda ir rezultatai bus skelbiami varžybų registracijos puslapyje <http://www.dbsportas.lt> bei varžybų metu jie gali būti fotografuojami, filmuojami, nustatoma jų buvimo vieta realiu laiku, o medžiaga gali būti naudojama varžybų viešinimui ir sporto populiarinimui. Dalyviai gali kreiptis į LOSF administraciją dėl asmens duomenų naudojimo pagal galiojančią LOSF privatumo politiką.

Varžybų dalyviai, juos lydintys asmenys bei žiūrovai privalo griežtai laikytis varžybų dieną galiojančių LR Vyriausybės nustatytų COVID-19 taisyklių ir rekomendacijų!

▲ Varžybų rėmėjai:



PERGALĖ

KASP

TRIMTEX

VILNEDA

SPORTO
KLINIKA



FORTUNA




FORTŪNA



Lietuvos OSKD čempionatas

ESTAFETĖSE



▲ Vietovė ir žemėlapis

Varžybos vyks OSK Fortūna naujai sudarytame Kreivalaužių OSKD žemėlapyje.

Žemėlapio mastelis 1:7500, horizontalių laiptas - 2,5 m., dydis - 260x300mm

Žemėlapis sudarytas 2021 m. gegužės-rugsėjo mėn., autoriai: Vaida Reinartaitė, Giedrė Rubaževičienė, Gediminas Ranonis, Remigijus Masilionis ir Jurgis Rubaževičius

Žemėlapio teritorija apima Kreivalaužių gyvenvietę bei aplinkinį mišką. Dominuoja parkinis miškas su geru matomumu, tačiau yra ir tankaus miško, pievų, pelkėtų vietų. Reljefas kinta nuo stipriai raižyto iki lygaus, kelių tinklas tankus, dauguma jų kieti ir gerai važiuojami.

Pavojingos vietos – upelių kirtimai su sunkiai matomais tilteliais (permestomis lentomis) kurie sušlapę yra ypatingai slidūs. Vietovėje tokios vietos bus pažymėtos trimis šauktukais bei dažais. Eismas Kreivalaužių gyvenvietėje nėra intensyvus, tačiau dalyviai turi būti atsargūs ir laikytis KET. Gyvenvietėje yra nemažai kliūčių (varteliai, skalbinių džiaustymo virvės ir t.t.) – būkite atidūs!

Teritorija kompaktiška, todėl neišvengiamai bus priešpriešinio dalyvių eismo, ypač aplink parodomąjį KP – būkite atidūs ir gerbkite kitus varžybų dalyvius.

Dalyviai galės kirsti Adolfo Ramanausko kovinio rengimo centro teritoriją rytų-vakarų kryptimi einančiu keliu, nuvažiuoti nuo jo teritorijos viduje yra draudžiama!





▲ Dalyviai

Lietuvos čempionato estafetės varžybose varžosi LOSF narių - OS klubų ir moksleivių sporto organizacijų komandos. Dalyvių ir komandų skaičius neribojamas.

Lietuvos čempionato estafetėje dalyvauja komandos, sudarytos iš dviejų (visos grupės išskyrus DV) ir trijų (DV) sportininkų, kuriose gali būti ne daugiau kaip vienas ne Lietuvos pilietis, deklaruojantis savo narystę OS klube ar moksleivių sporto organizacijoje, kurie yra LOSF nariai. Visi komandose startuojantys sportininkai privalo turėti LOSF licenciją. Kitaip sudarytos komandos (įskaitant komandas, kuriose yra daugiau kaip vienas ne Lietuvos pilietis, galintis dalyvauti LČ asmeninėse varžybose), dalyvauja be konkurencijos.

Lietuvos čempionato estafetėse dalyvių grupės:

DM/DV, DM/DV14, DM/DV17, DM/DV40, DM/DV50, DM/DV60

Lietuvos čempionato estafetės varžybose komandą sudaro du sportininkai, išskyrus DV amžiaus grupę, kurioje startuoja trys sportininkai. Dviejų asmenų komandos įveikia keturių etapų estafetę, trijų asmenų komandos - šešių etapų estafetę.

▲ Trasų parametrai

Grupė	Ratas	Atstumas	KP		Grupė	Ratas	Atstumas	KP
DM	1	4,8	12		DV	1	6,5	12
	2	5,4	13			2	6,3	12
DM14	1	2,4	8		DV14	1	2,9	9
	2	2,5	7			2	2,9	8
DM17	1	3,0	9		DV17	1	3,7	10
	2	3,7	8			2	4,2	9
DM40	1	3,0	9		DV40	1	4,7	12
	2	3,7	8			2	5,5	12
DM50	1	3,0	9		DV50	1	4,1	10
	2	3,7	8			2	4,6	11
DM60	1	3,0	9		DV60	1	3,7	10
	2	3,7	8			2	4,2	9

Atstumas nurodytas oro linija, km



▲ Starto tvarka ir starto eilė

Visi dalyviai privalo startuoti su organizatorių išduotu dalyvio numeriu, kuris tvirtinamas ant dviračio priekio, Be dalyvio numerio startuojantys dalyviai yra diskvalifikuojami.

Estafetės perėmimo metu varžybų dalyvis atsako už teisingo žemėlapių paėmimą (atitinkančio dalyvio komandą ir etapą) iš teisingo žemėlapių laikiklio.

DM/DV grupėse pirmieji 10 starto numerių priskiriami komandoms pagal praėjusių metų rezultatus.

Pirmieji etapai startuoja iš komandos numerį atitinkančios pažymėtos vietos – **joje būtina stovėti likus ne mažiau, nei 1 minutei iki starto**. Likus 1 minutei iki starto, patekimas į starto zoną uždaromas, o pavėlavusiems varžybų dalyviams, žemėlapiai išduodami tik startavus visai grupei.

Žemėlapiai išdalinami likus 1 minutei iki starto.

Žemėlapius leidžiama atversti likus 15 sekundžių iki starto, teisėjui davus komandą „MAPS“

Starto intervalas tarp grupių - 5 minutės

Atstumas nuo starto iki orientavimosi pradžios – 150 m.



▲ Rezultatų nustatymas ir apdovanojimai

Nugalėtojai nustatomi pagal trasos įveikimo laiką. Komandos vieta estafetėse nustatoma pagal paskutinio komandos nario finišo eilę, o laikas – pagal visų komandos narių trasų įveikimo suminį laiką.

Rezultatai skelbiami varžybų centre bei DBSportas svetainėje.

▲ Apdovanojimai

Lietuvos čempionato komandoms nugalėtojoms (1 vieta) suteikiami 2021 m. Lietuvos OS čempionų vardai. Visi čempionatų prizinininkai (1-3 vietos) apdovanojami medaliais. DM/DV grupėse 4-6 vietas užėmę sportininkai apdovanojami atminimo ženkleliais. DM/DV 14, 17 amžiaus grupių čempionų treneriai apdovanojami atminimo ženkleliais.

Apdovanojimai įteikiami tik apdovanojimuose asmeniškai dalyvaujantiems sportininkams. Ant apdovanojimų pakyls negalima lipti pašaliniais asmenims, išskyrus prizinininkus bei jų trenerius. Ant apdovanojimų pakyls draudžiama su savimi turėti vaikus, naminius gyvūnus, kitus daiktus.




FORTŪNA



Lietuvos OSKD čempionatas

ILGOJE TRASOJE



▲ Vietovė ir žemėlapis

Varžybos vyks OSK Fortūna atnaujintame ir praplėstame Sakiškių miško OSKD žemėlapyje.

Žemėlapio mastelis 1:15 000, horizontalių laiptas - 2,5 m., dydis: 310x420mm

Žemėlapis sudarytas 2021 m. gegužės-rugsėjo mėn., autoriai: Vaida Reinartaitė, Giedrė Rubaževičienė, Gediminas Ranonis, Remigijus Masilionis ir Jurgis Rubaževičius

Žemėlapis apima teritoriją tarp Neries upės, Nemenčinės plento bei Miškonių gatvės. Dominuoja vidutinio tankumo, gero matomumo miškas, daug kirtimų - nuo šviežių iki jau sužėlusių tankiais jaunuolynais. Dominuoja švelnios reljefo formos, tačiau Neries šlaitas džiugina įspūdingomis griovomis ir skardžiais. Kelių tinklas kinta nuo tankaus iki labai reto, keliai yra greiti, išskyrus miško kirtimo technikos sudarytas atkarpas. Proskynų pravažumas labai priklauso, ar joje yra užvartų - daugumas jų išvalytos ir gerai važiuojamos. Daug smulkių kelių yra vis dar tankiai užvirtę medžiais po pavasariųjų audrų.

Pavoingos vietos

- upelių kirtimai su sunkiai matomais tilteliais (permestomis lentomis) kurie sušlapę yra ypatingai slidūs.

Vietovėje tokios vietos bus pažymėtos trimis šauktukais bei dažais.

- Žemėlapyje yra nemažai gyvenviečių, be to šis miškas yra mėgstamas grybautojų, todėl eismas, ypač asfalto dangos keliais bei žvyrkeliais yra gana intensyvus, būkite atsargūs.

- Yra miško parkų, kuriuose mediniai takeliai pakelti nuo žemės 30cm ir daugiau - tokį takelį kirsti reikia atidžiai, ypatingai kai šlapia. Takeliai žymimi specialiu ženklu.






▲ Vietovė ir žemėlapis

Žemėlapyje naudojami šie specialūs simboliai:




Medinis takas

Miško parkuose pakloti takai iš lentų yra dažniausia pakelti 20-30cm nuo žemės, tame tarpe ir sankryžose su smulkesniais takeliais, - juos kertant reikia būti ypatingai atidiems, ypač esant lietingam orui: **sušlapę takai yra ypatingai slidūs!**



Kirtavietė

Teritorija, kurioje vyksta ar neseniai vyko miško kirtimo darbai, su neprognozuojamu pravažumu. Gali būti tiek gerai suvažinėtos ir pravažiuojamos provėžos, tiek suversti nukirsti medeliai bei šakos

Žemėlapyje taip pat bus keletas kelių bei proskynų atkarpų pažymėtų ženklų 711 (draudžiamas kelias) 
Vietovėje, kur bus įmanoma, tokių atkarpų pradžios ir pabaigos vietas bus pažymėtos stop juosta, tačiau dėl automobilių eismo juostos nebus kiekvienoje atkarpoje. Tokiose vietose bus magenta dažais užpurkšta linija, bet būkite atidūs – dalyvis važiavęs draudžiama kelio atkarpa bus diskvalifikuojamas.





▲ Trasų parametrai

Grupė	Atstumas	KP		Grupė	Atstumas	KP
DM	27,8	25		DV	34,5	29
DM12	7,5	10		DV12	7,5	10
DM14	9,8	10		DV14	12,1	12
DM17	14,5	14		DV17	18,1	16
DM20	19,1	15		DV20	26,6	21
DM40	19,1	15		DV40	26,6	21
DM50	12,1	12		DV50	22,3	19
DM60	12,1	12		DV60	18,1	16
OPEN	20,7	17		DV70	12,1	12

Atstumas nurodytas oro linija, km



▲ Dalyviai

Lietuvos čempionato ilgoje trasoje varžybose gali dalyvauti visi Lietuvos piliečiai, turintys LOSF licenciją, atstovaudami OS klubus, sporto organizacijas arba individualiai.

Lietuvos piliečiai, turintys LOSF licenciją, varžosi dėl čempionato nugalėtojų vardų. Užsieniečiai, kurie yra deklaravę savo gyvenamąją vietą Lietuvoje iki 2021 m. sausio 1 d. ir turi LOSF licenciją, taip pat gali konkuruoti dėl čempionato nugalėtojų vardų. Kiti ne Lietuvos piliečiai dalyvauja be konkurencijos.

Lietuvos čempionato ilgoje trasoje dalyvių grupės:

DM/DV, DM/DV 12, DM/DV 14, DM/DV 17, DM/DV 20,
DM/DV 40, DM/DV 50, DM/DV 60, DM/DV 70



▲ Starto tvarka ir starto eilė

Visi dalyviai privalo startuoti su organizatorių išduotu dalyvio numeriu, kuris tvirtinamas ant dviračio priekio. Be dalyvio numerio startuojantys dalyviai yra diskvalifikuojami.

Starte varžybų dalyvis atsako už teisingo žemėlapių paėmimą (atitinkančio dalyvio grupę) iš teisingo žemėlapių laikiklio.

Iš vardines paraiškas pateikusių sportininkų DV/DM grupėse starto protokolai sudaromi pagal apverstą reitingą (stipriausias sportininkas startuoja paskutinis), kuris buvo paskutinę registracijos dieną (einamųjų metų LOSF OSKD reitingas). OSKD rinktinės vadovo teikimu, Rinktinių komitetas gali suteikti "Wild card" atitinkamiems sportininkams (starto vieta protokolo pabaigoje).

Sportininkams, pavėlavusiems pateikti vardines paraiškas, starto protokole rezervuojamos vietos prieš visus laiku vardines paraiškas pateikusius dalyvius (nepriklausomai nuo jų reitingo). Tai turi būti atlikta ne vėliau kaip likus 48 valandoms iki varžybų starto pradžios.

Starto intervalas ilgoje trasoje - 3 minutės.

Atstumas nuo starto iki orientavimosi pradžios – 200 m.



▲ Rezultatų nustatymas ir apdovanojimai

Nugalėtojai nustatomi pagal trasos įveikimo laiką.

Rezultatai skelbiami varžybų centre bei DBSportas svetainėje.

▲ Apdovanojimai

Lietuvos čempionato ilgoje trasoje, kiekvienos amžiaus grupės nugalėtojams (1 vieta) suteikiami 2021 m. Lietuvos OS čempionų vardai. Visi čempionatų prizininkai (1-3 vietos) apdovanojami medaliais. DM/DV grupėse 4-6 vietas užėmę sportininkai apdovanojami atminimo ženkleliais. DM/DV 12, 14, 17, 20 amžiaus grupių čempionų treneriai apdovanojami atminimo ženkleliais.

Bendroje (neoficialioje) įskaitoje prizines vietas užėmusiems sportininkams bus įteikti OSK „Fortūna“ ir jos rėmėjų įsteigti skanūs prizai!

Apdovanojimai įteikiami tik apdovanojimuose asmeniškai dalyvaujantiems sportininkams.

Ant apdovanojimų pakyls negalima lipti pašaliniais asmenimis, išskyrus prizininkus bei jų trenerius.

Ant apdovanojimų pakyls draudžiama su savimi turėti vaikus, naminius gyvūnus, kitus daiktus.