

2021 m. Lietuvos OS klubų taurė

Informacinis biuletenis Nr. 1

Tikslas

Nustatyti stipriausias 2021 metų Lietuvos orientavimosi sporto kolektyvų (klubų ar moksleivių organizacijų) komandas, sudarytas iš mišrių (vyrų ir moterų) bei skirtingo amžiaus sportininkų.

Organizatoriai ir vykdytojai

Varžybas organizuoja Lietuvos orientavimosi sporto federacija

Varžybas vykdo Orientavimosi sporto klubas „Ažuolas“

Varžybų direktorius: Vidmantas Nakvosas

Vyr. sekretorius: Algimantas Dambrauskas

Vyr. teisėjas: Vidmantas Nakvosas

Varžybų patarėjas: Henrikas Ulevičius

Trasų planuotojas: Edvardas Baleišis

Programa

2021 m. rugpjūčio 29 d., sekmadienis

- 10:00 – 11:00 val. atvykimas ir registracija varžybų centre.
- Iki 11:00 val. dalyvių estafetės etapuose pakeitimas.
- 11:30 val. varžybų atidarymo ceremonija.
- 12:00 val. estafetės startas. Finišavus 6 komandoms, dar nstartavę komandų etapai išleidžiami bendru (paguodos) startu.
- 15:30 val. apdovanojimai ir varžybų uždarymas.

Vieta ir žemėlapis

Varžybų centras

Rokantiškės, Vilniaus miesto sav.

Koordinatės: 54.6947, 25.3438 arba 54°41'41.1"N 25°20'37.9"E

Nuorodos į žemėlapius [Google Maps](#); [Maps.lt](#)

Žemėlapis

Rokantiškės; žemėlapio mastelis: 1:10000, sudarė ir braižė Edvardas Baleišis 2021 m.

Horizontalių laiptas 5 m. Žemėlapis atsparus vandeniui.

Vietovės aprašymas: Sapieginės erozinio kalvyno rytinė dalis. Vietovė smarkiai raižyta, vyrauja stambios ir vidutinės reljefo formos. Šlaitai iki 50 m, pakilimas per žemėlapij – 85 m. Nemažai smulkių dirbtinės kilmės paviršiaus darinių: apkasų, duobių, sankasų.

Vietovės miškingumas ~90%. Vyrauja gero ir vidutinio bėgamumo brandus miškas, kai kur su lazdynų, sauskrūmių ar eglaičių pomiškiu. Gruntas minkštas. Atviros vietovės apaugusios aukšta žole, avietėmis, vietomis yra dilgėlių.

Hidrografinių objektų beveik nėra, tik kelios išdžiūstančios sraujymės.

Maždaug 10% vietovės užima urbanizuota zona. Kelių tinklas vidutinio tankumo, proskynų nėra. Yra nuo karo laikų likusių gynybinių įtvirtinimų, taip pat kelios apleistos šaudyklos.

Pavojingos vietos: žemėlapij ribojančios gatvės ir smaigai – kareiviams žaloti skirti gynybiniai įtvirtinimai (pažymėti ženklų – draudžiama bėgti teritorija).

Varžybų rūšis

Mišrių vienuolikos narių komandų estafetės varžybos.

Lietuvos OS klubų taurės varžybose dalyvauja LOSF narių - OS klubų ir moksleivių sporto organizacijų- komandos. Taip pat varžybose gali dalyvauti ir kitų šalių orientavimosi sporto klubų komandos, tačiau jos startuoja be konkurencijos.

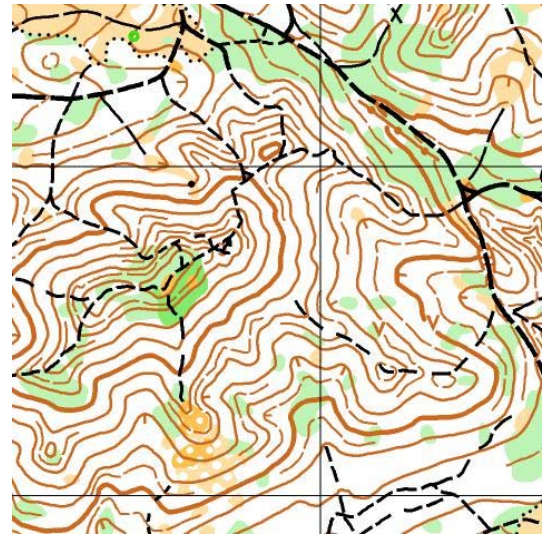
Dalyviai

Komandos sudėties reikalavimai:

- 11 sportininkų;
- Ne mažiau kaip 4 moterys;
- Ne mažiau kaip 3 dalyviai, gimę 2005 m. ir jaunesni arba gimę 1981 m. ir vyresni;

Komandos sudėtyje gali būti ne daugiau kaip vienas ne Lietuvos Respublikos pilietis, deklaravęs(-usi) narystę LOSF priklausančioje organizacijoje ir turintis LOSF licenciją.

























Aukščiau išvardintų reikalavimų neatitinkančios komandos dalyvauja be konkurencijos. Pasirinktai organizacijai atstovaujančių komandų kiekis nėra ribojamas.



Numeriai

Visi dalyviai į starto zoną įleidžiami tik su prisegtais ir aiškiai matomais dalyvių numeriais. Numeriai komandoms priskiriami pagal 2020 m. LOSF Klubų taurės varžybose iškovotas vietas.

Estafetės schema

Fazė	I	II	III	IV	V	
Startas 	 	pirmas  	pirmas  	pirmas 		Finišas 
		pirmas  	antras  	antras  	pirmas 	
		antras  	trečias  	trečias  	antras  	
Etapai	1 – vyras 2 – moteris	3, 4, 5 – bet kas, išskyrus V20/V21/V23	6, 7, 8 – tik moterys	9, 10 – bet kas	11 – bet kas	

Preliminarūs trasų parametrai

Etapas	Atstumas (km)*	Planuojamas nugalėjojo laikas (min)*
1,9,11	5,6– 5,8	35
2,10	4,8-5,0	35
3,4,5	4,3-4,5	33
6,7,8	3,8-4,0	33

*Atstumas, planuojamas nugalėjojo laikas yra preliminarūs ir bus patikslinti kitame biuletenyje.

Pasižymėjimas

Pasižymėjimas vykdomas elektronine SPORTident (SiAir) sistema. Nuomojantis SI kortelę iš varžybų vykdytojų, mokamas 1 € nuomos mokestis varžybų dienai. Už pamestą ar sugadintą SI kortelę dalyviai turi sumokėti jos kainą pagal nuomotojo galiojančius įkainius.

Nugalėtojų nustatymas

Komandų eiliškumas nustatomas pagal sportininkų finišavimo eilę ties finišo linija. Komandų, kurių 3-11 etapų dalyviai yra išleidžiami bendru (paguodos) startu, eiliškumas nustatomas pagal atskirų narių etapų trasų įveikimo laikų sumą. Nepilnos sudėties ar be konkurencijos dalyvaujančios komandos į galutinę įskaitą nėra įtraukiamos.

Registracija

Paraiškos teikiamos dbsportas.lt puslapyje ([nuoroda](#)). Komandų paraiškos pateikiamos iki 2021 m. rugpjūčio 23d. (pirmadienio) 23:59 val.

Starto mokestis ir atsiskaitymo tvarka

Registruojantis iki	rugpjūčio 23 d. (pirmadienio) 23:59	Po registracijos termino*
starto mokestis komandai	110 €	160 €
starto mokestis vienam dalyviui**	11 €	

* Paraiškos, pateiktos pavėluotai, gali būti atmestos.

** Esant nepilnai komandai, mokamas 11 € mokestis už dalyvį. Pvz.: jeigu komandoje bėgs tik 5 dalyviai, bus mokamas 55 EUR mokestis.

Starto mokestis gali būti mokamas grynaisiais pinigais varžybų vietoje arba pavedimu į organizatorių sąskaitą banke.

Mokestis mokamas:

Orientavimosi sporto klubas „Ažuolas“, įmonės kodas 193269519

A.s. Nr. LT427044060001311849, AB „SEB bankas“, banko kodas 70440 (mokėjimo paskirtyje nurodykite varžybas, asmens už kurį mokate vardą, pavardę ir klubą).

Už registruotą, bet neatvykusią komandą klubas moka pusę starto mokesčio.

Nemokamas komandos registracijos atšaukimas iki 2021 m. rugpjūčio 23 d., pirmadienio 23:59 val.

GPS sekimas

Varžybų metu pasirinktoms komandoms bus išduoti GPS siųstuvai. Komandų, bėgsiančių su GPS siųstuvais sąrašas ir GPS transliacijos stebėjimo nuorodos bus pavišintos varžybų dienos išvakarėse.

Asmens duomenų tvarkymas

Dalyvaudami varžybose sutinkate, kad jūsų ir jūsų komandos narių pavardės, vardai, gimimo metai, komandos pavadinimas ir rezultatai būtų skelbiami <https://www.okazuolas.lt> bei <https://dbsportas.lt> puslapiuose. Taip pat, sutinkate atskleisti savo buvimo vietą varžybų metu - tam bus naudojami GPS siųstuvai, padėsiantys nustatyti realią asmens buvimo vietą.

Gimimo metai šalia rezultatų nebus rodomi, jie kaupiami statistikos ir kontrolės tikslais (t.y. siekiant užtikrinti, kad žmonės rungtyniautų savo amžiaus ir pajėgumo grupėse). Asmenys, į varžybas registruojantys kitus žmones turi užtikrinti, kad iš registruojamų asmenų yra gavę sutikimus aukščiau nurodytai informacijai skelbti minėtame puslapyje.

Kiekvienas dalyvis užsiregistravimu savaime sutinka, kad renginio organizatoriai visas renginio metu padarytas nuotraukas bei filmuotą medžiagą gali laisvai ir be atskiro sutikimo naudoti rinkodaros tikslais, pvz., socialiniuose tinkluose, internetinėje svetainėje ir kt.

Kita informacija

Už savo sveikatą ir saugumą varžybų metu dalyviai atsako patys, už moksleivius atsako ir jų treneriai ar lydintys asmenys. Visi varžybų dalyviai privalo turėti galiojančią medicininę pažymą, leidžiančią dalyvauti varžybose.

Sportininkų ir trenerių maitinimo, nakvynės ir kelionės išlaidas apmoka siunčianti organizacija arba patys sportininkai.

Kontaktai

Varžybų direktorius Vidmantas Nakvosas, tel. nr.868603297, el.paštas

nakvosas.vidmantas@gmail.com

Bendro pobūdžio užklausas prašome siųsti el. paštu azuolasosk@gmail.com.